



AVERTISSEMENT

Ce document est le fruit d'un long travail approuvé par le jury de soutenance et mis à disposition de l'ensemble de la communauté universitaire élargie.

Il est soumis à la propriété intellectuelle de l'auteur. Ceci implique une obligation de citation et de référencement lors de l'utilisation de ce document.

D'autre part, toute contrefaçon, plagiat, reproduction illicite encourt une poursuite pénale.

Contact : ddoc-theses-contact@univ-lorraine.fr

LIENS

Code de la Propriété Intellectuelle. articles L 122. 4

Code de la Propriété Intellectuelle. articles L 335.2- L 335.10

http://www.cfcopies.com/V2/leg/leg_droi.php

<http://www.culture.gouv.fr/culture/infos-pratiques/droits/protection.htm>

Myriam JACQUOT

**CHRISTIANISATION ET CADRES DE LA VIE RELIGIEUSE
AU NORD-OUEST DU DIOCESE DE TOUL
DES ORIGINES A LA FIN DU XIIème SIECLE**

THESE DE DOCTORAT EN HISTOIRE MEDIEVALE

Sous la direction de M. le Professeur Michel BUR

TOME 3

NANCY

2003

ANNEXE II

Les cartes qui suivent ont été élaborées à partir des éléments dont nous disposons et des hypothèses que nous avons formulées. Elles sont donc un état de la recherche, une mise en forme différente des indices ou suppositions contenus dans le travail ci-joint.

Elles se trouvent dans un volume séparé pour permettre au lecteur leur utilisation en même temps que la lecture du texte du volume I. Il peut ainsi visualiser une région qui lui est étrangère et se référer aux éléments naturels (cours d'eau, forêts) ou humains (découvertes archéologiques, villages actuels ou disparus, voies, circonscriptions administratives,...). Des numéros, insérés dans le texte, y renvoient. De plus, les comparaisons sont plus faciles entre des cartes proches et dans un volume plus petit, donc plus pratique à manipuler.

Elles suivent approximativement le plan de l'étude, même si, parfois, elles s'en éloignent pour des raisons techniques ou pratiques. Les renvois aux cartes, insérés dans la conclusion, sont facilités, dans l'ordre qui a finalement été adopté. Nous l'avons choisi également en fonction de l'importance des saints à l'époque mérovingienne, puisque c'est la première et que, bon an, mal an, ce

classement évolue peu dans les périodes ultérieures. Nous ne l'avons pas modifié ensuite, là encore dans un souci de comparaison plus aisée pour le lecteur.

Le format « paysage » s'est imposé de lui-même : les cartes auraient été trop petites, et donc peu lisibles, si elles avaient été présentées en hauteur.

Il nous a semblé souhaitable de les faire apparaître, toutes, avec les rivières et les voies anciennes principales, pour permettre au lecteur de repérer les grandes voies de communication, et d'apprécier les recoupements qu'elles permettent, notamment pour les dédicaces ou les installations précoces d'églises et de paroisses.

Par contre, les limites de communes n'ont pas été dessinées car, pour une part, elles n'existent plus depuis le milieu des années 1970, à cause des regroupements communaux assez nombreux, surtout dans la vallée de l'Aire et au Nord-Ouest de l'Ornain. Ces limites sont un vestige des finages villageois, et ils ont évolué depuis la Révolution. Bien que considérées comme les héritières des limites des paroisses d'Ancien Régime, on ne sait si elles sont pertinentes

pour le Moyen Age. C'est pourquoi nous nous sommes abstenu d'y faire référence trop souvent.

De même, les limites des doyennés ne figurent pas sur les cartes car ces circonscriptions ecclésiastiques ne sont fixées que tardivement, sans doute pas avant les XIIème-XIIIème siècles. Elles apparaissent par contre sur la carte des paroisses du pouillé de 1303, puisqu'elles existent à cette date.

Les mêmes couleurs servent toujours à représenter les mêmes périodes. Pour l'époque gallo-romaine, le vert est utilisé. Pour les Mérovingiens, c'est le noir. Pour les Carolingiens, c'est le rouge. Enfin, pour la période d'après l'An Mil, nous avons choisi le bleu. Cette différenciation périodique peut poser des problèmes (ainsi, les toponymes francs sont créés entre le Vème et le Xème siècle : c'est pourquoi ils sont représentés en gris, pour ne pas les attribuer à une période plutôt qu'à une autre), mais elle a le mérite de faciliter les recherches et surtout les comparaisons.

Pour la même raison, nous avons voulu que des transparents joints permettent au lecteur de faire ses propres observations et

recoupements. Ils ne sont pas nombreux, mais nous avons pensé que les éléments essentiels pour la christianisation s'y trouvent.

Cependant, pour ne pas les multiplier, nous avons systématiquement eu recours aux cartes de synthèse : les églises pour chaque période, les églises toutes périodes confondues, les paroisses toutes périodes confondues, les dédicaces les plus importantes toutes périodes confondues. Nous avons également regroupé les saints par points communs (saints toulousains, c'est-à-dire vivant dans le diocèse ; saints déjà présents dans les dédicaces à la période précédente ; saints apparaissant dans les dédicaces,...).

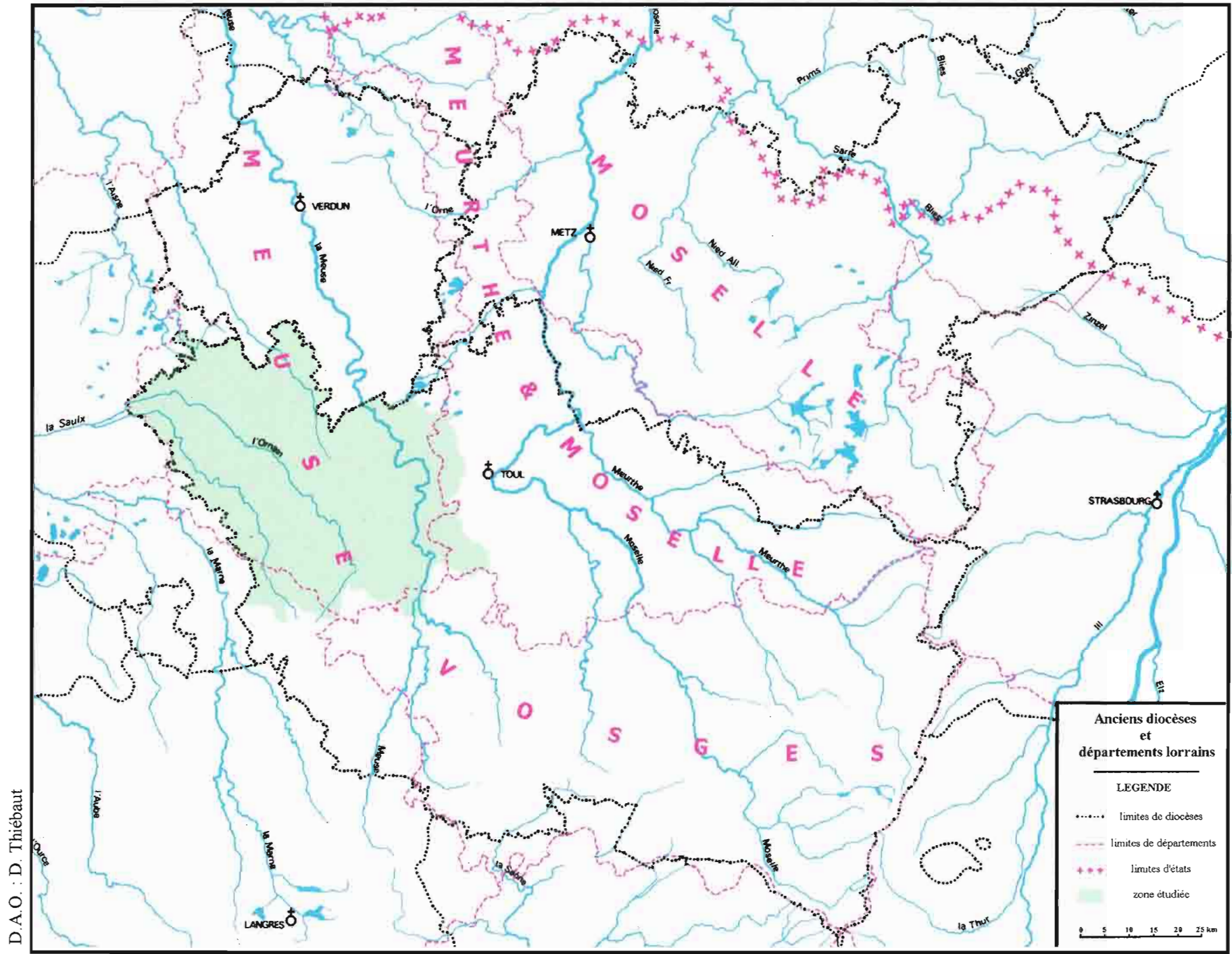
Il a paru évident que des tableaux récapitulatifs seraient les bienvenus, notamment pour évaluer le « succès » d'une dédicace ou les époques où elle était en vogue. Ils permettent aussi de retrouver les symboles qui caractérisent chaque saint et qui sont les mêmes tout au long du travail. Il a semblé intéressant de donner le chiffre des dédicaces par période, pour récapituler les informations contenues dans le texte. Le tableau final essaie de regrouper toutes les informations sur les villages et les églises de la zone, toujours dans le but de faciliter le travail du lecteur.

Nous voulons redire que les hypothèses de datation des paroisses tiennent compte seulement des éléments en notre possession. Il paraît évident que certaines paroisses que nous voyons apparaître pendant la période féodale existent sous les Carolingiens. Mais faute de preuves tangibles, nous les avons citées parmi celles d'après l'An Mil.

Le souci qui nous a guidé a été la clarté et la maniabilité de cet ensemble pour éviter les difficultés d'utilisation que nous avons nous-mêmes rencontrés parfois à la lecture de certaines études.

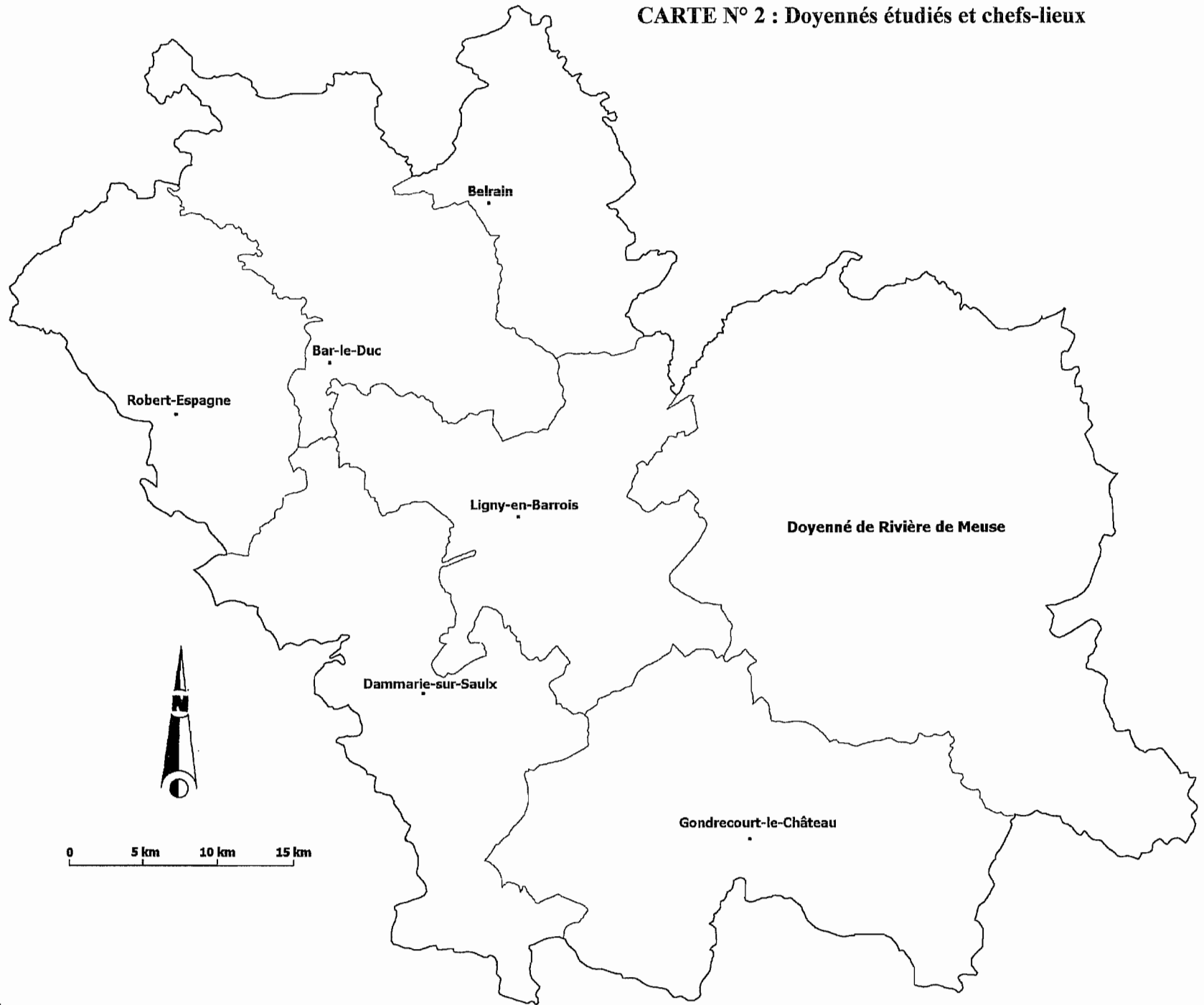
Il nous aurait été impossible de le réaliser sans le concours et les conseils de D. Thiébaud. Qu'il trouve ici l'expression de nos remerciements sincères pour sa patience, son écoute et sa disponibilité tout au long de son élaboration et de sa réalisation.

CARTE N° 1 : Limites administratives anciennes et actuelles



D.A.O. : D. Thiébaud

CARTE N° 2 : Doyennés étudiés et chefs-lieux



CARTE N° 3 : Communes actuelles



LISTE DES VILLAGES , VILLAGES AVEC EGLISE DISPARUS (▲) ET EGLISES DISPARUES (■)

Num	Ville
1	Abainville
2	Aingoulaincourt
3	Allamps
4	Amanty
5	Andernay
6	Aulnois-en-Perthois
7	Aulnois-sous-Vertuzey
8	Badonvilliers
9	Barisey-au-Plain
10	Barisey-la-Côte
11	Bar-le-Duc
12	Baudignécourt
13	Baudrémont
14	Bazincourt
15	Behonne
16	Belrain
17	Beurey-sur-Saulx
18	Biencourt-sur-Orge
19	Boncourt-sur-Meuse
20	Bonnet
21	Boucq
22	Bovée-sur-Barboure
23	Boviolles
24	Brabant-le-Roi
25	Bras-sur-Meuse (Montbras)
26	Brillon-en-Barrois

27	Broussey-en-Blais
28	Bure
29	Burey-en-Vaux
30	Burey-la-Côte
31	Bussy (Lavallée)
32	Bussy-la-Côte
33	Chalaines
34	Champougny
35	Chardogne
36	Chassey
37	Chennevières
38	Chonville
39	Cirfontaines
40	Combles-en-Barrois
41	Commercy
42	Condé-en-Barrois
43	Contrisson
44	Corniéville
45	Courcelles-en-Barrois
46	Courouvre
47	Cousances-aux-Bois
48	Couvertpuis
49	Couvonges
50	Culey
51	Dagonville
52	Dammarié-sur-Saulx
53	Delouze

54	Demange-aux-Eaux
55	▲ Dommartin-aux-Fours
56	Domrémy-aux-Bois
57	Domrémy-la-Pucelle
58	Echenay
59	Effincourt
60	Epiez-sur-Meuse
61	Erize-la-Brûlée
62	Erize-Saint-Dizier
63	Ernecourt
64	Euville
65	Fains-les-Sources
66	Fontenoy (Laimont)
67	Fouchères-aux-Bois
68	Foug
69	Frémerville-sous-les-Côtes
70	Génicourt-sous-Condé
71	Gérouvilliers
72	Géry
73	Gibeauxmeix
74	Gillaumé
75	Gimécourt
76	Girauvoisin
77	Gironville-sous-les-Côtes
78	Givrauvail
79	Gondrecourt-le-Château
80	Goussaincourt

81	Greux
82	Guerpont
83	Haironville
84	Hargeville-sur-Chée
85	▲ Hattonmesnil
86	Héwilliers
87	Horville-en-Ornois
88	Houdelaincourt
89	Housselmont
90	Inval (Velaines)
91	Issey (Ville-Issey)
92	Jouy-sous-les-Côtes
93	Juvigny-en-Perthois
94	▲ Lamermont
95	Laneuveville-derrière-Foug
96	Laneuville-au-Rupt
97	Lavincourt
98	Lay-Saint-Rémy
99	Le Bouchon-sur-Saulx
100	Lérouville
101	Les Marats
102	Les Roises
103	Levencourt
104	Lignières-sur-Aire
105	Ligny-en-Barrois
106	Lisle-en-Rigault
107	Loisey

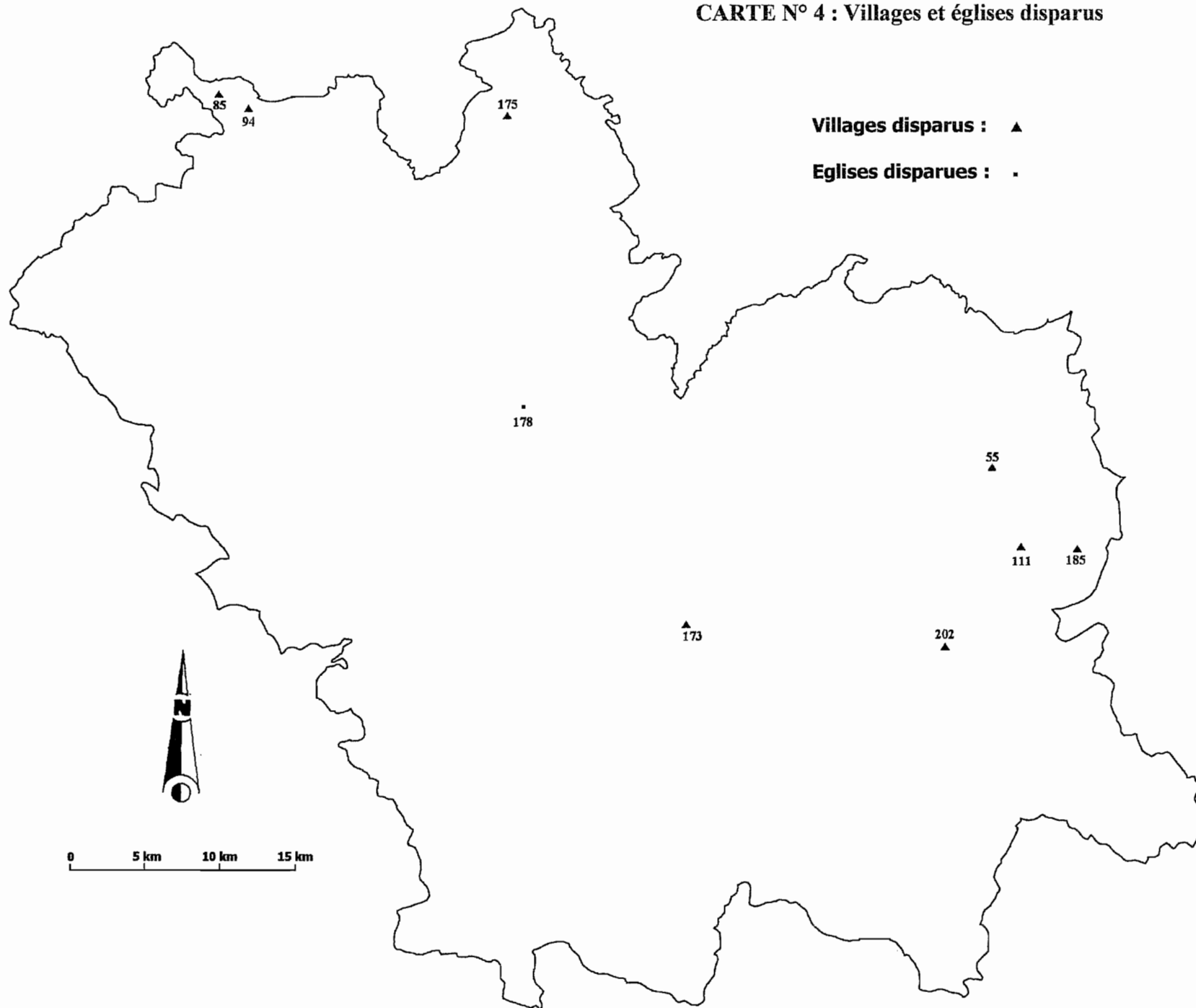
108	Longchamps-sur-Aire
109	Longeaux
110	Longeville-en-Barrois
111	▲ Longor
112	Louppy-le-Château
113	Louppy-sur-Chée
114	Loxéville
115	Luméville-en-Ornois
116	Malaumont
117	Mandres-en-Barrois
118	Marson-sur-Barboure
119	Maulan
120	Mauvages
121	Maxey-sur-Vaise
122	Melche (Lisle-en-Barrois)
123	Méligny-le-Grand
124	Méligny-le-Petit
125	Menaucourt
126	Ménil-sur-Saulx
127	Mognéville
128	Montiers-sur-Saulx
129	Montigny-lès-Vaucouleurs
130	Montplonne
131	Montreuil-sur-Thonnance
132	Morlaincourt
133	Morley
134	Mussey
135	Naives-devant-Bar
136	Naives-en-Blois
137	Naix-aux-Forges

138	Nançois-le-Grand
139	Nançois-sur-Ornain
140	Nant-le-Grand
141	Nant-le-Petit
142	Nantois
143	Neuville-en-Verdunois
144	Neuville-lès-Vaucouleurs
145	Neuville-sur-Ornain
146	Nicey-sur-Aire
147	Oëy
148	Ourches-sur-Meuse
149	Pagny-la-Blanche-Côte
150	Pagny-sur-Meuse
151	Pancey
152	Paroy-sur-Saulx
153	Pierrefitte-sur-Aire
154	Pont-sur-Meuse
155	Rancourt-sur-Ornain
156	Reffroy
157	Rembercourt-aux-Pots
158	Remennecourt
159	Resson
160	Revigny-sur-Ornain
161	Ribeaucourt
162	Rigny-la-Salle
163	Rigny-Saint-Martin
164	Robert-Espagne
165	Rosières-devant-Bar
166	Rosières-en-Blois
167	Rosnes

168	Rumont
169	Rupt-aux-Nonains
170	Rupt-devant-Saint-Mihiel
171	Saint-Amand-sur-Ornain
172	Saint-Aubin-sur-Aire
173	▲ Saint-Christophe
174	Saint-Germain-sur-Meuse
175	▲ Saint-Hilaire
176	Saint-Joire
177	Saint-Martin
178	■ Salmagne
179	Saudron
180	Saudrupt
181	Saulx-en-Barrois
182	Saulxures-lès-Vannes
183	Sauvoy
184	Savonnières-devant-Bar
185	▲ Savonnières-lès-Foug
186	Seigneulles
187	Sepvigny
188	Silmont
189	Sorbey (Ménil-la-Horgne)
190	Sorcy
191	Soulaincourt
192	Stainville
193	Taillancourt
194	Tannois
195	Tourailles-sous-Bois
196	Trémont-sur-Saulx
197	Tréveray

198	Triconville
199	Trondes
200	Tronville-en-Barrois
201	Troussey
202	▲ Tusey
203	Ugny-sur-Meuse
204	Uruffe
205	Vacon
206	Vadonville
207	Vannes-le-Châtel
208	Varney
209	Vassincourt
210	Vaucouleurs
211	Vaux-la-Grande
212	Vaux-la-Petite
213	Vavincourt
214	Véel
215	Vertuzey
216	Vignot
217	Ville-devant-Belrain
218	Villeroy-sur-Méholle
219	Villers-aux-Vents
220	Villers-le-Sec
221	Ville-sur-Saulx
222	Villotte-devant-Louppy
223	Villotte-sur-Aire
224	Void
225	Vouthon-Bas
226	Vouthon-Haut
227	Willeroncourt

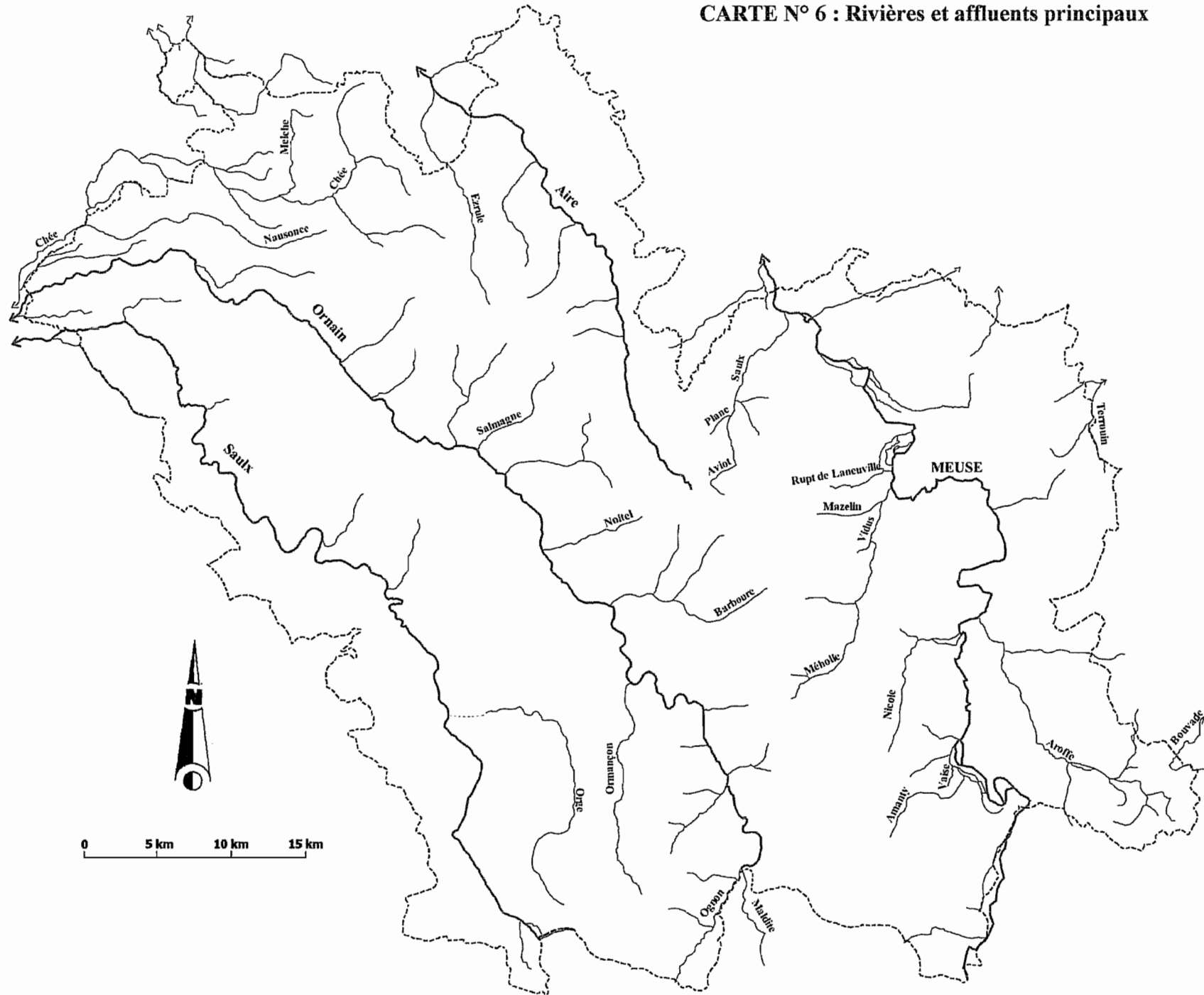
CARTE N° 4 : Villages et églises disparus



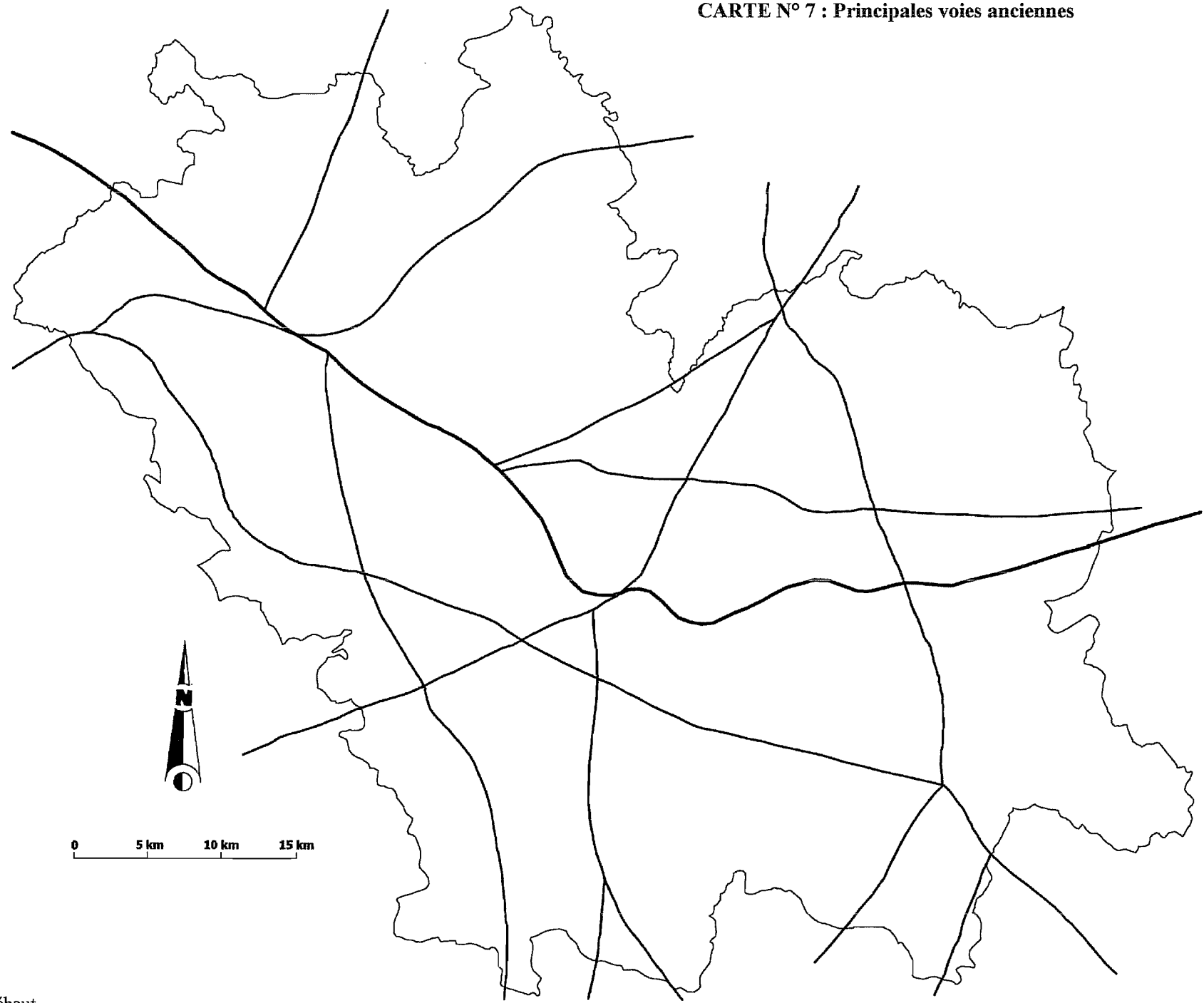
CARTE N° 5 : Villages et limites.

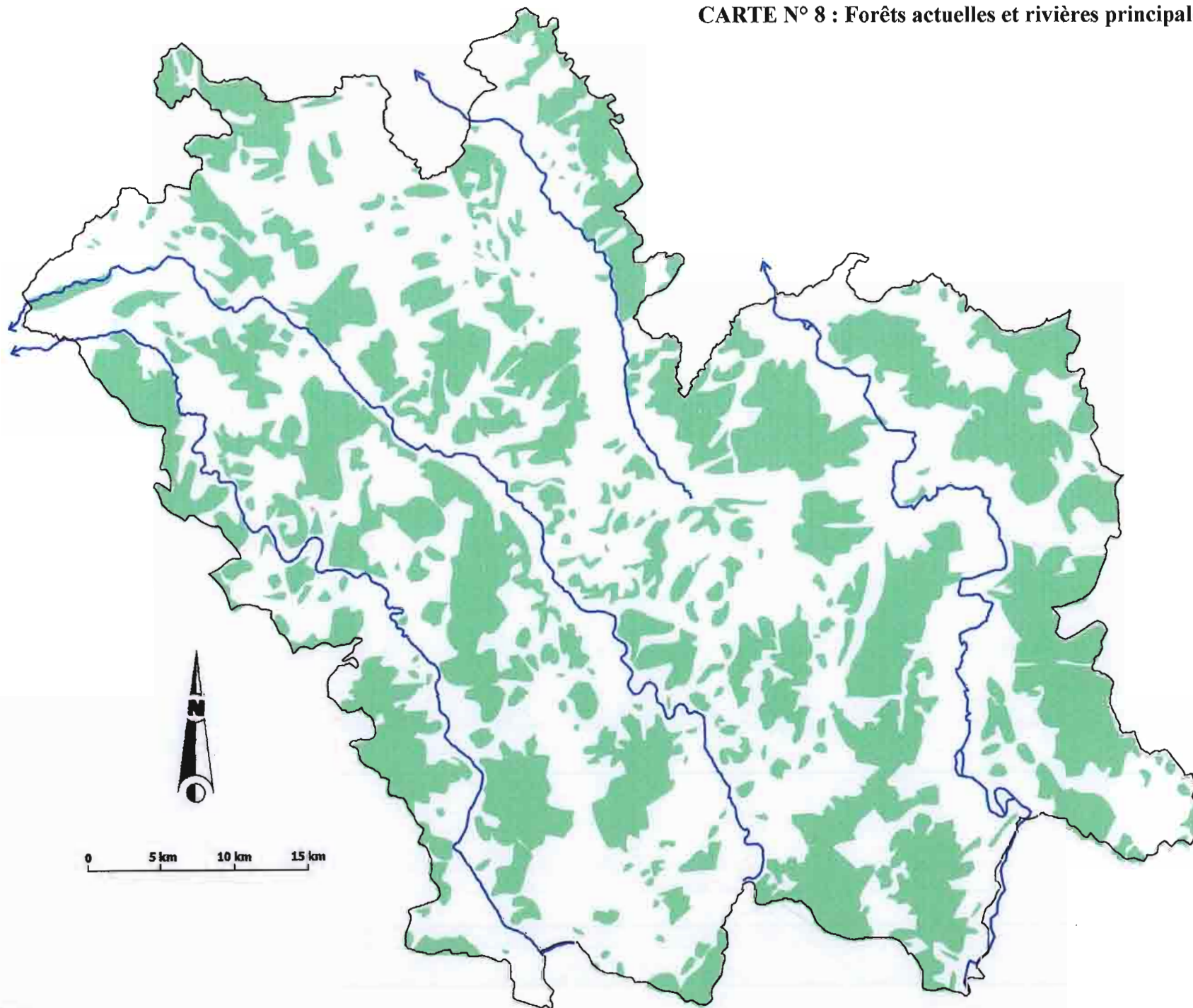


CARTE N° 6 : Rivières et affluents principaux

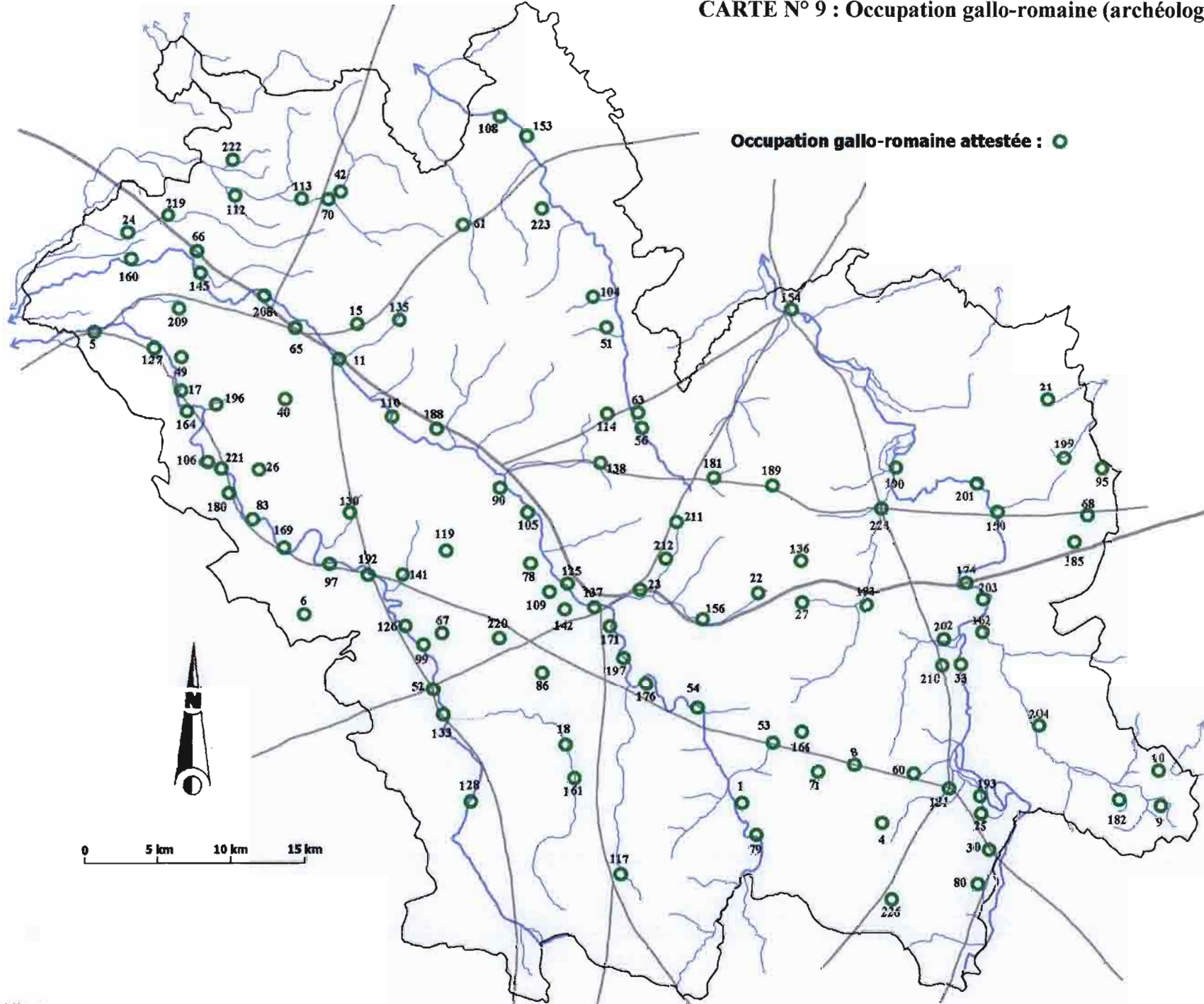


CARTE N° 7 : Principales voies anciennes

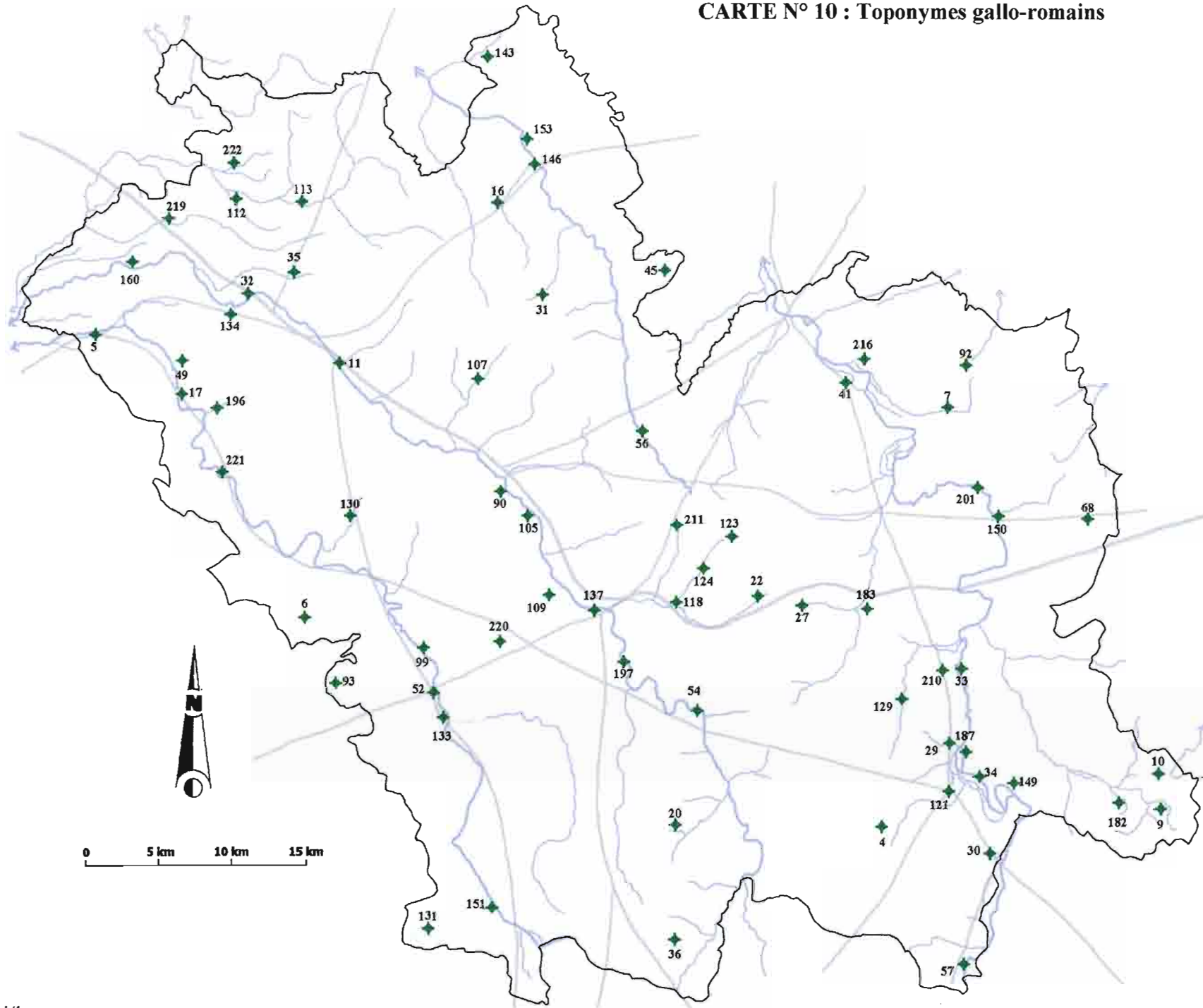


CARTE N° 8 : Forêts actuelles et rivières principales

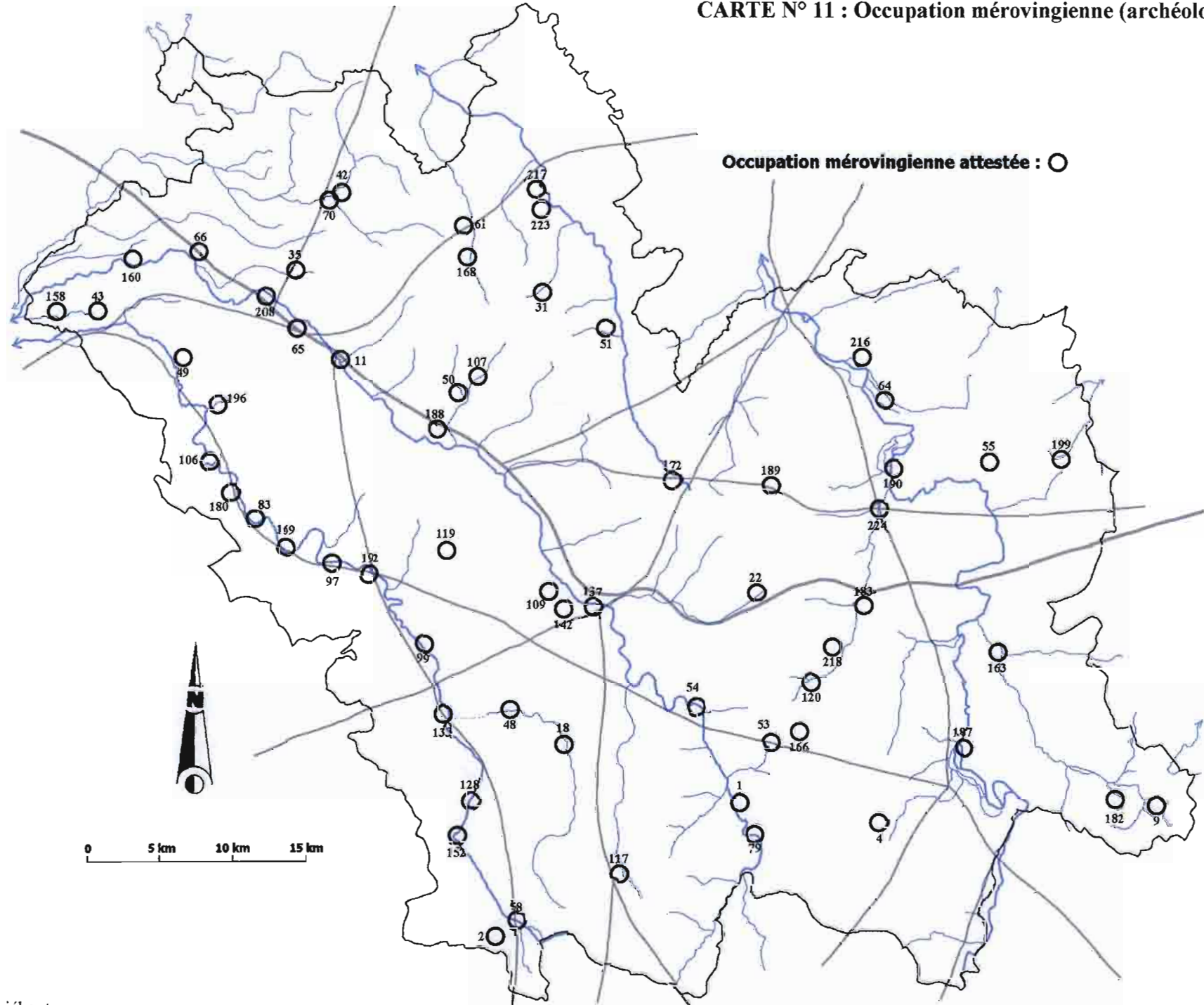
CARTE N° 9 : Occupation gallo-romaine (archéologie)



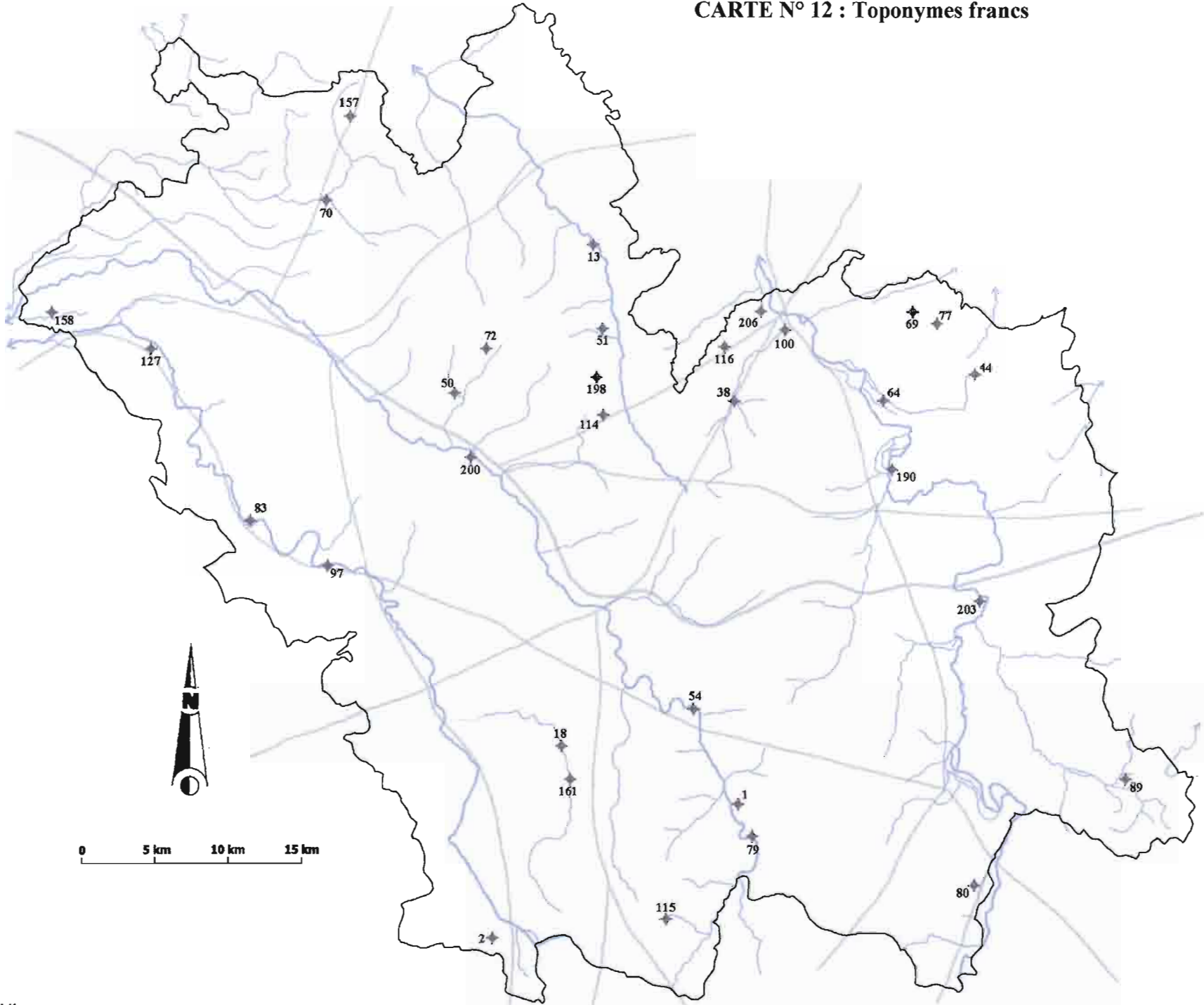
CARTE N° 10 : Toponymes gallo-romains



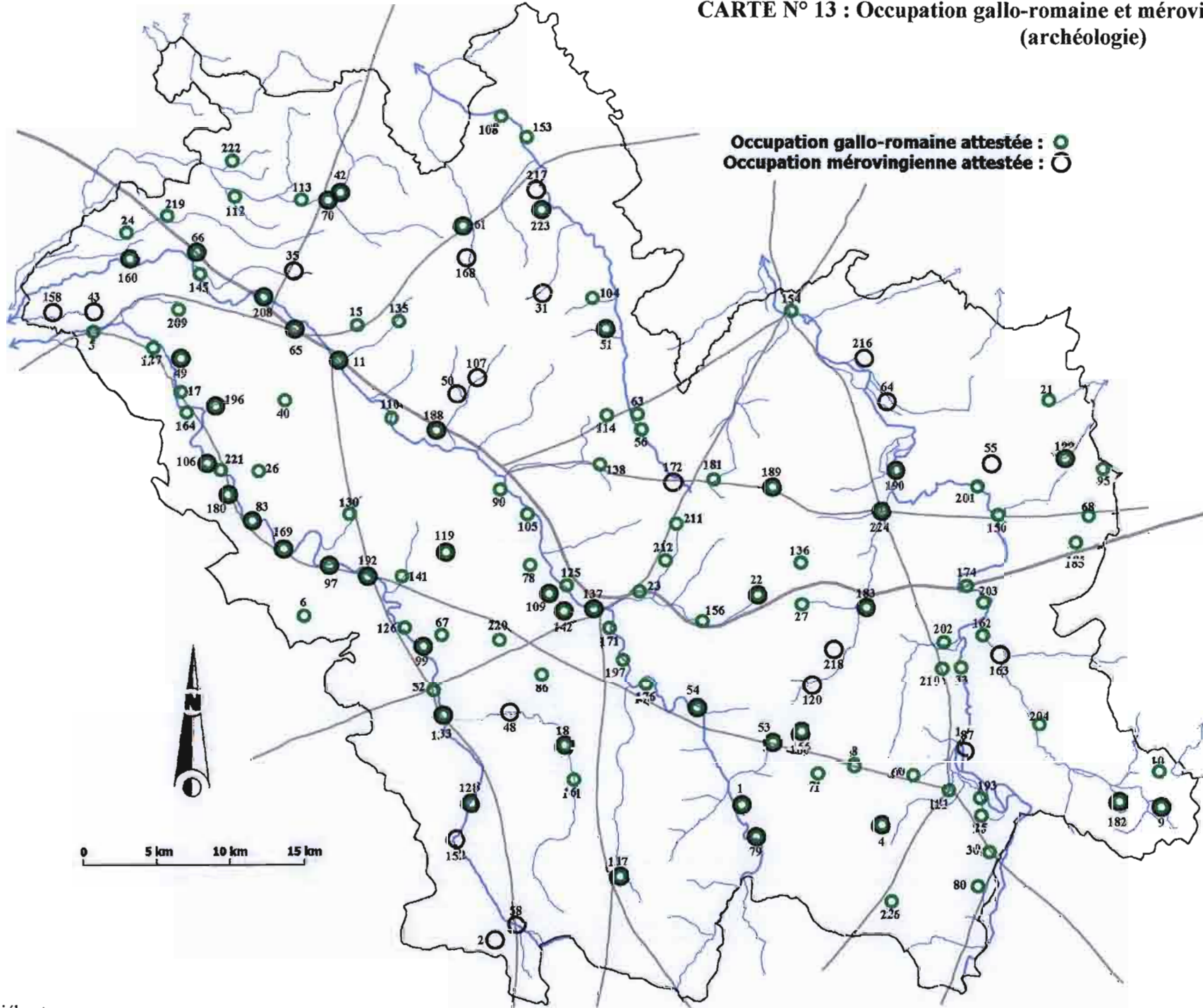
CARTE N° 11 : Occupation mérovingienne (archéologie)



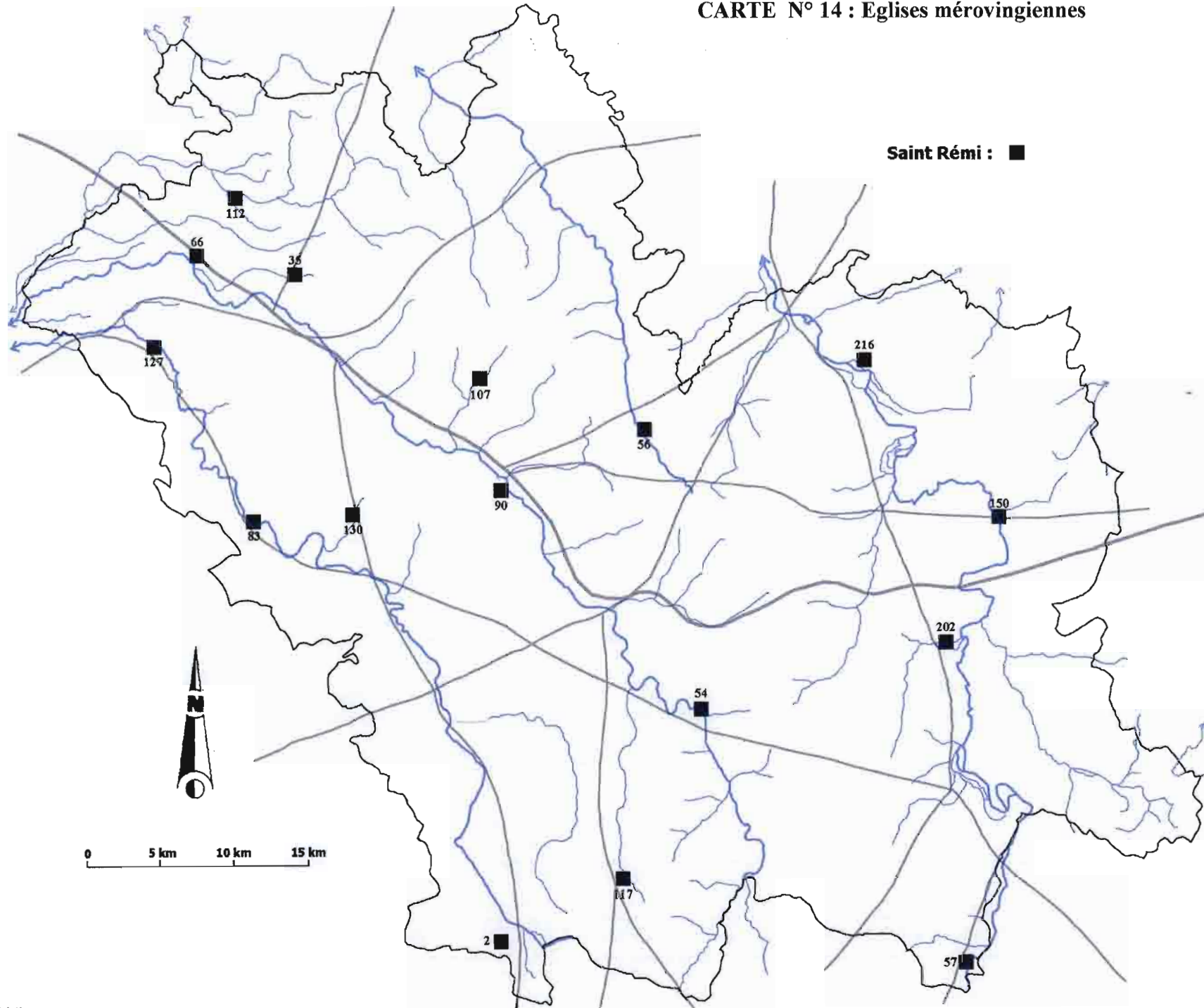
CARTE N° 12 : Toponymes francs



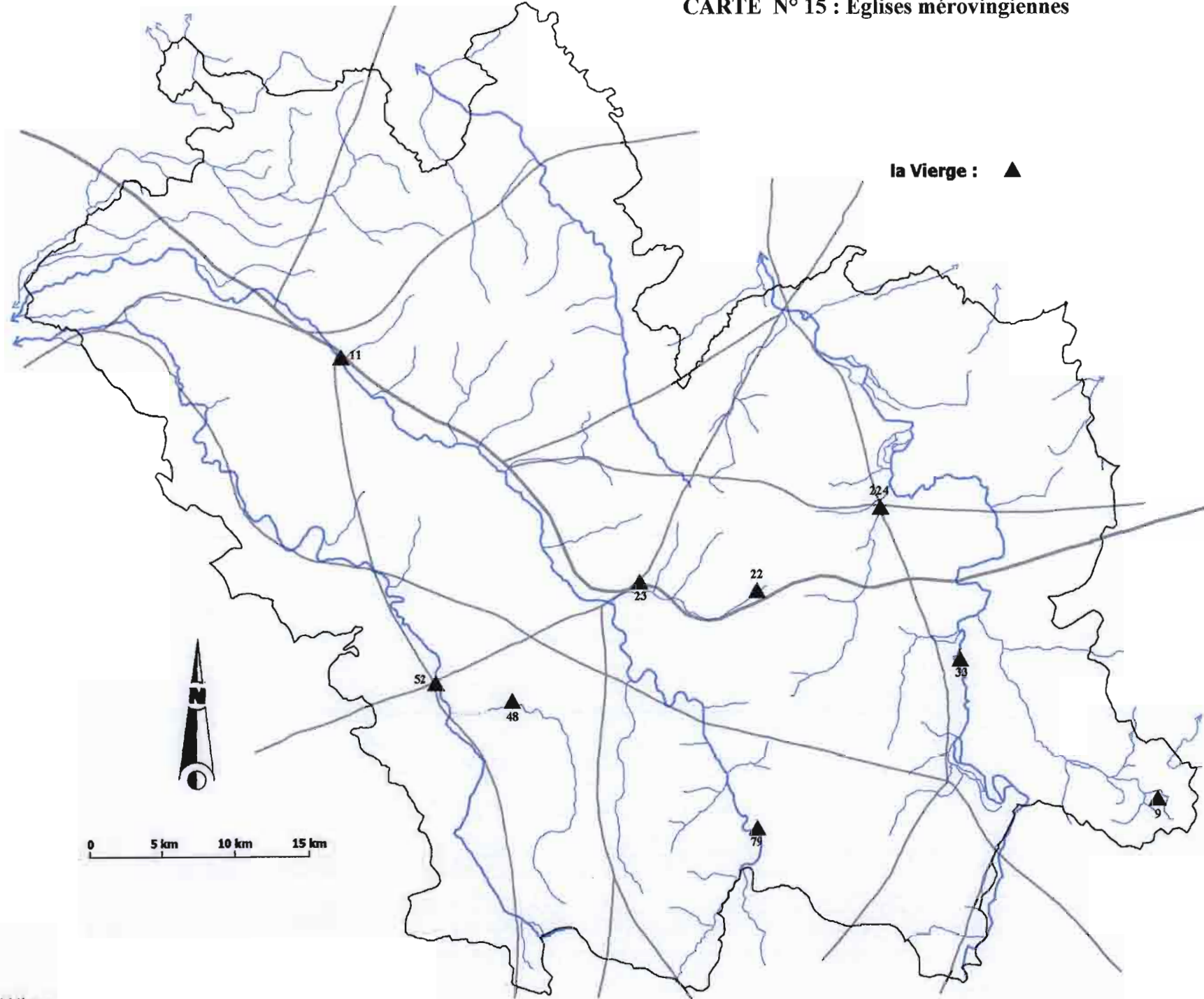
CARTE N° 13 : Occupation gallo-romaine et mérovingienne
(archéologie)



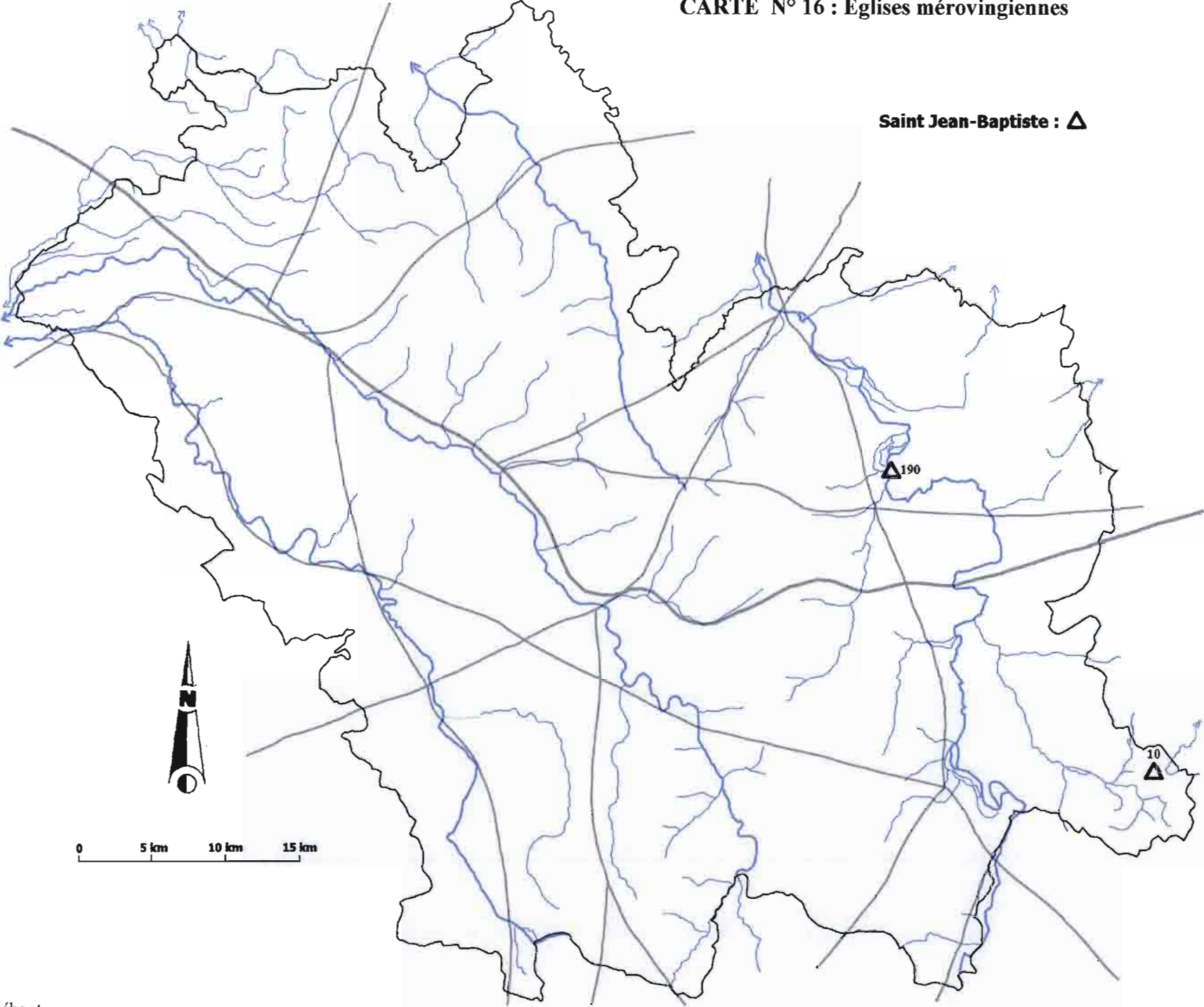
CARTE N° 14 : Eglises mérovingiennes



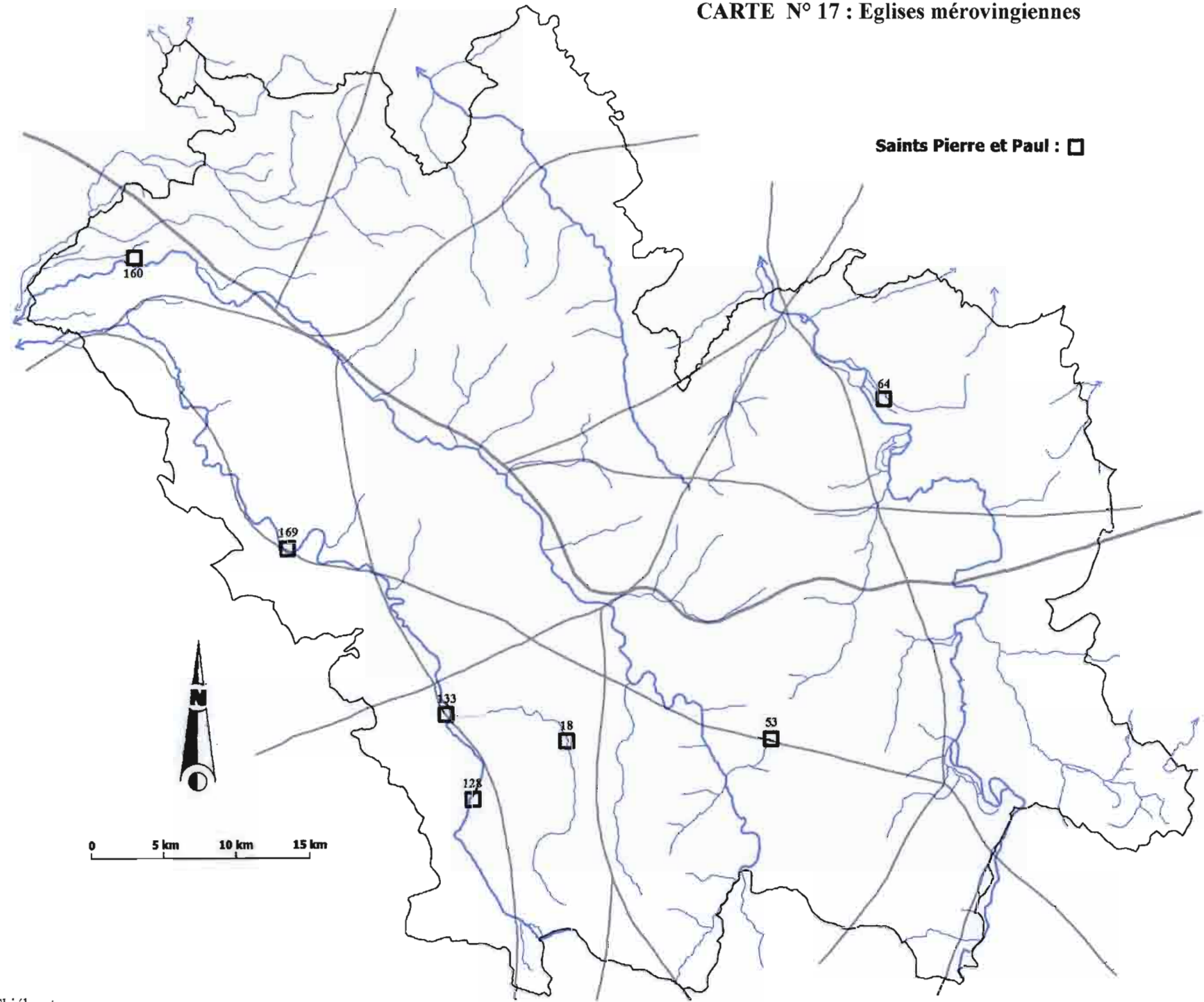
CARTE N° 15 : Eglises mérovingiennes



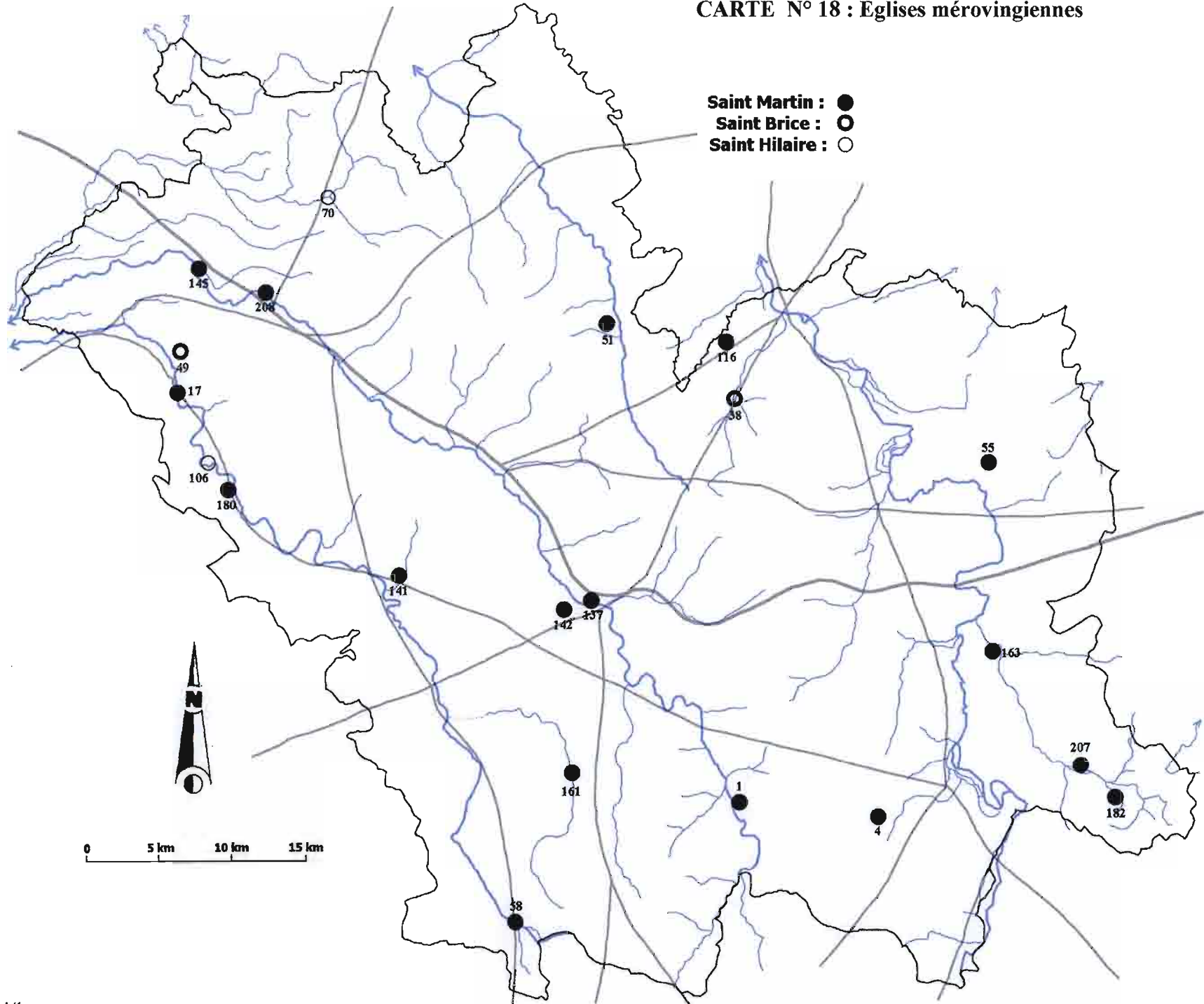
CARTE N° 16 : Eglises mérovingiennes



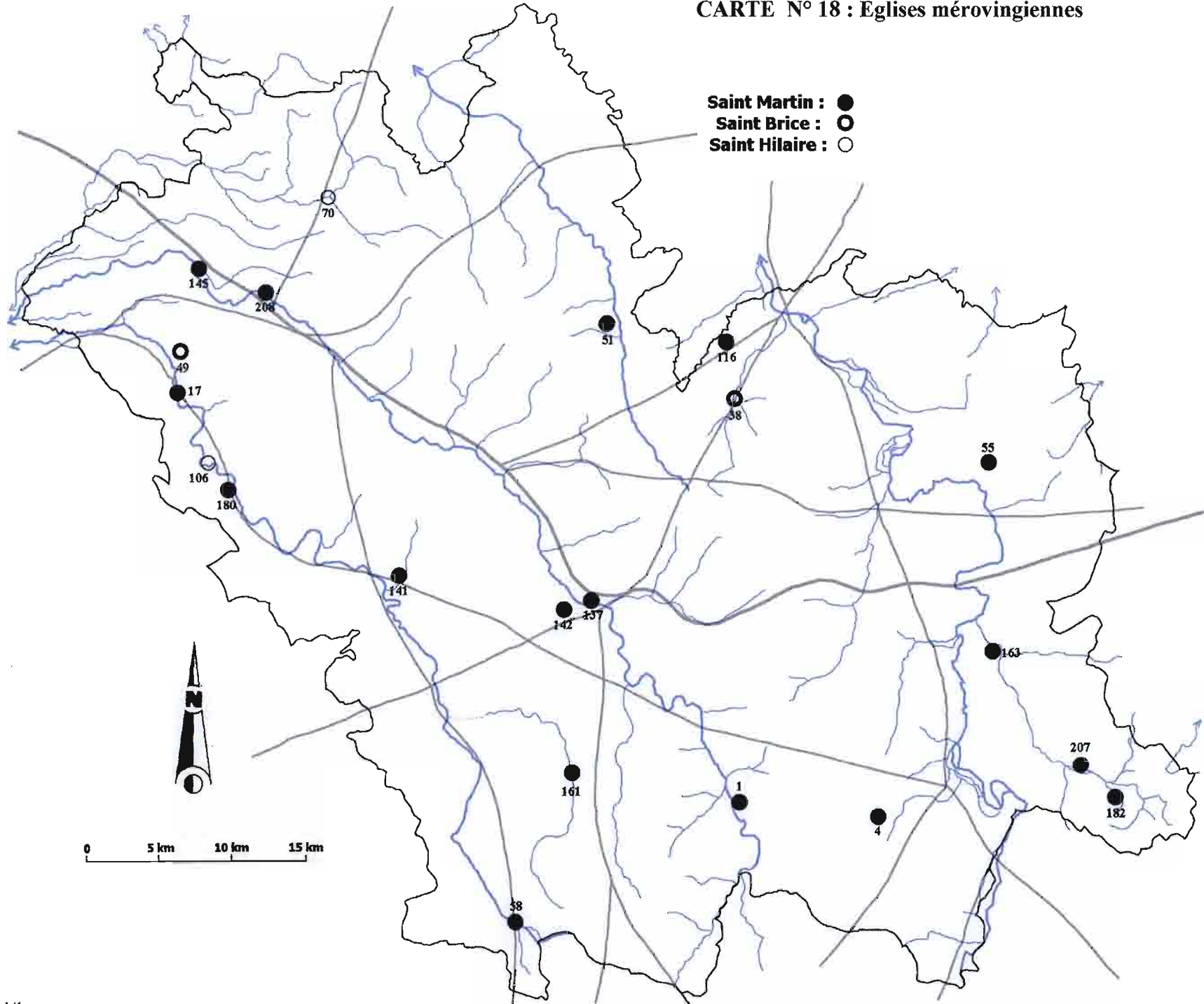
CARTE N° 17 : Eglises mérovingiennes



CARTE N° 18 : Eglises mérovingiennes

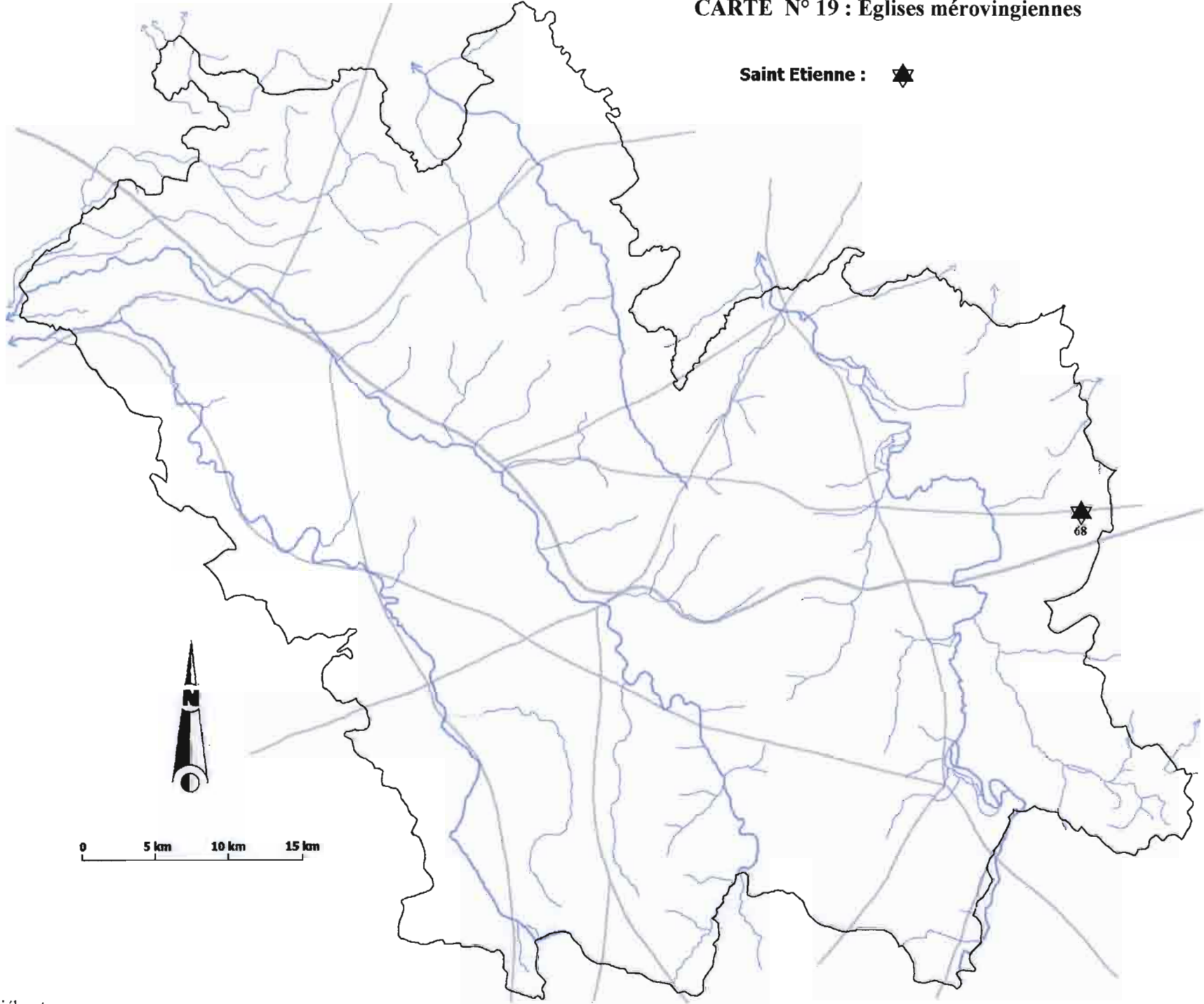


CARTE N° 18 : Eglises mérovingiennes

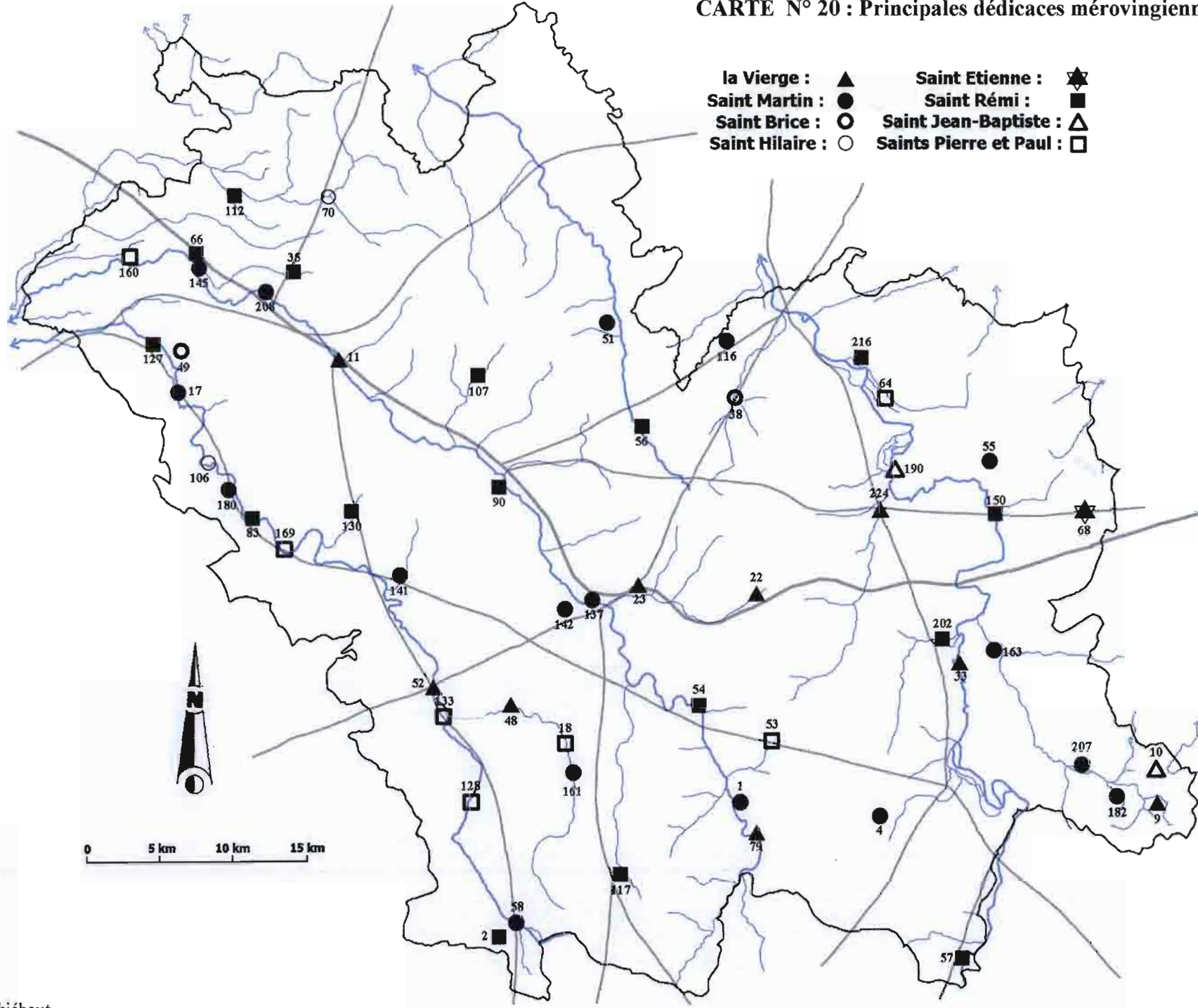


CARTE N° 19 : Eglises mérovingiennes

Saint Etienne : ★

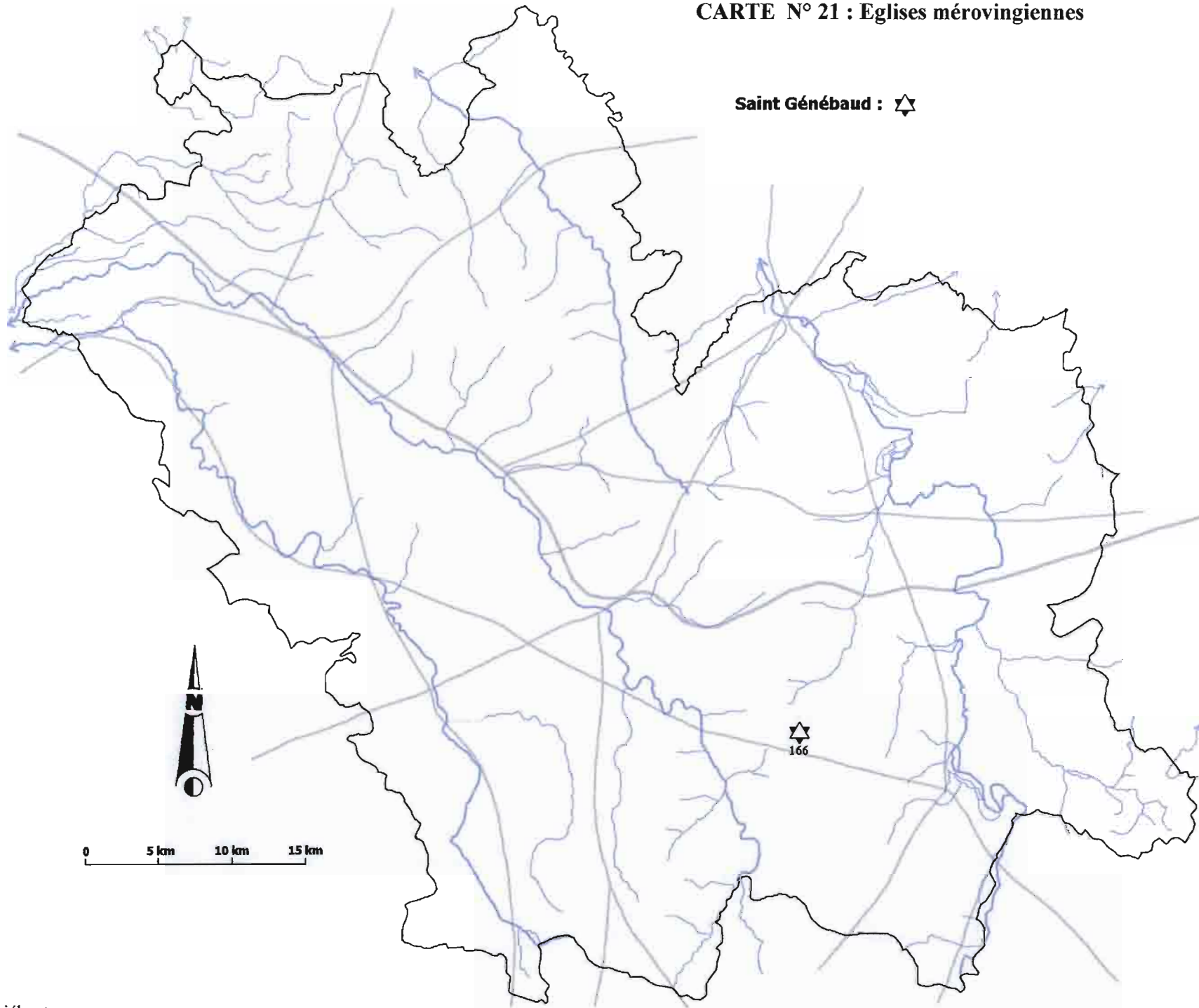


CARTE N° 20 : Principales dédicaces mérovingiennes

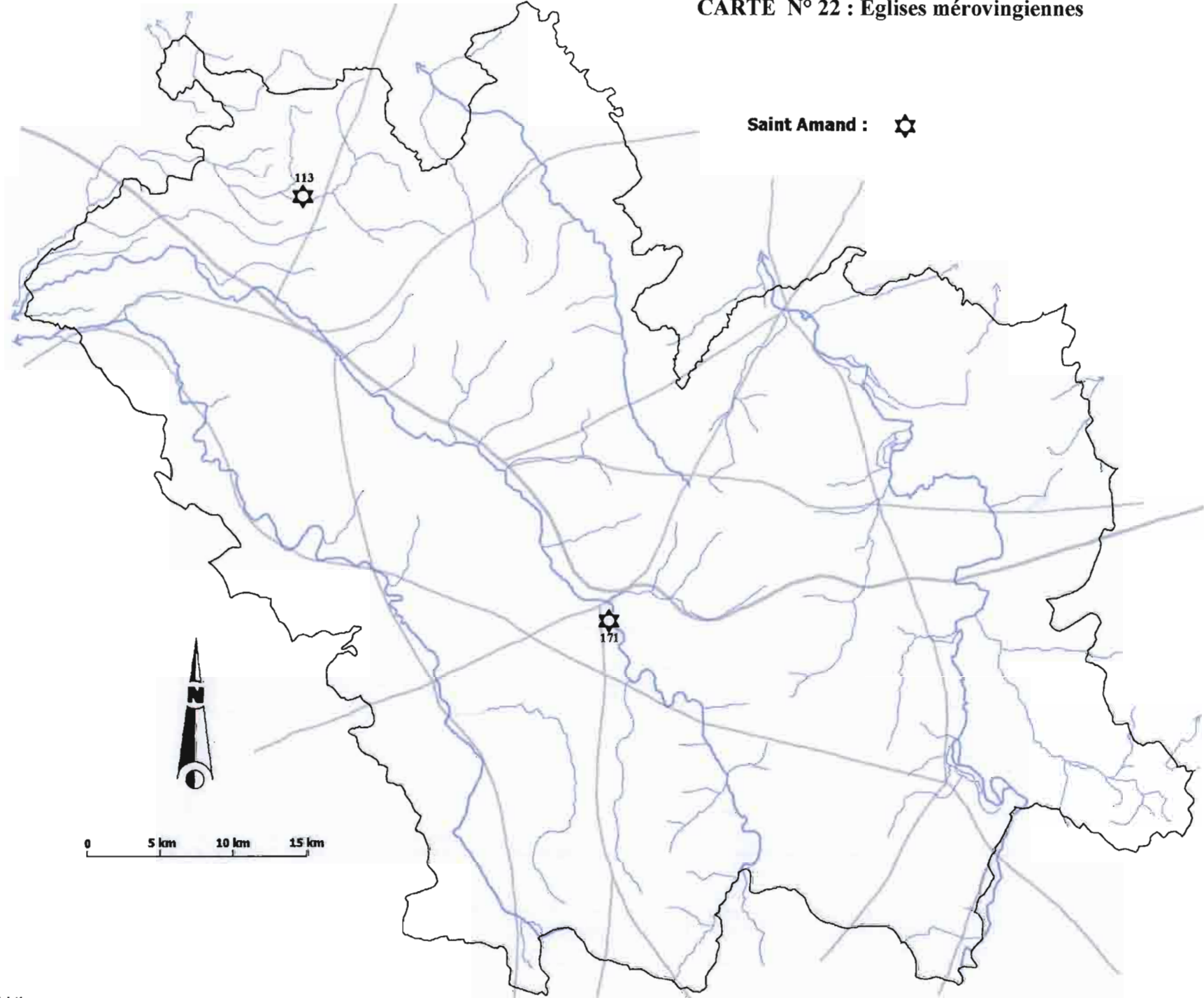


CARTE N° 21 : Eglises mérovingiennes

Saint G n baud : ☆

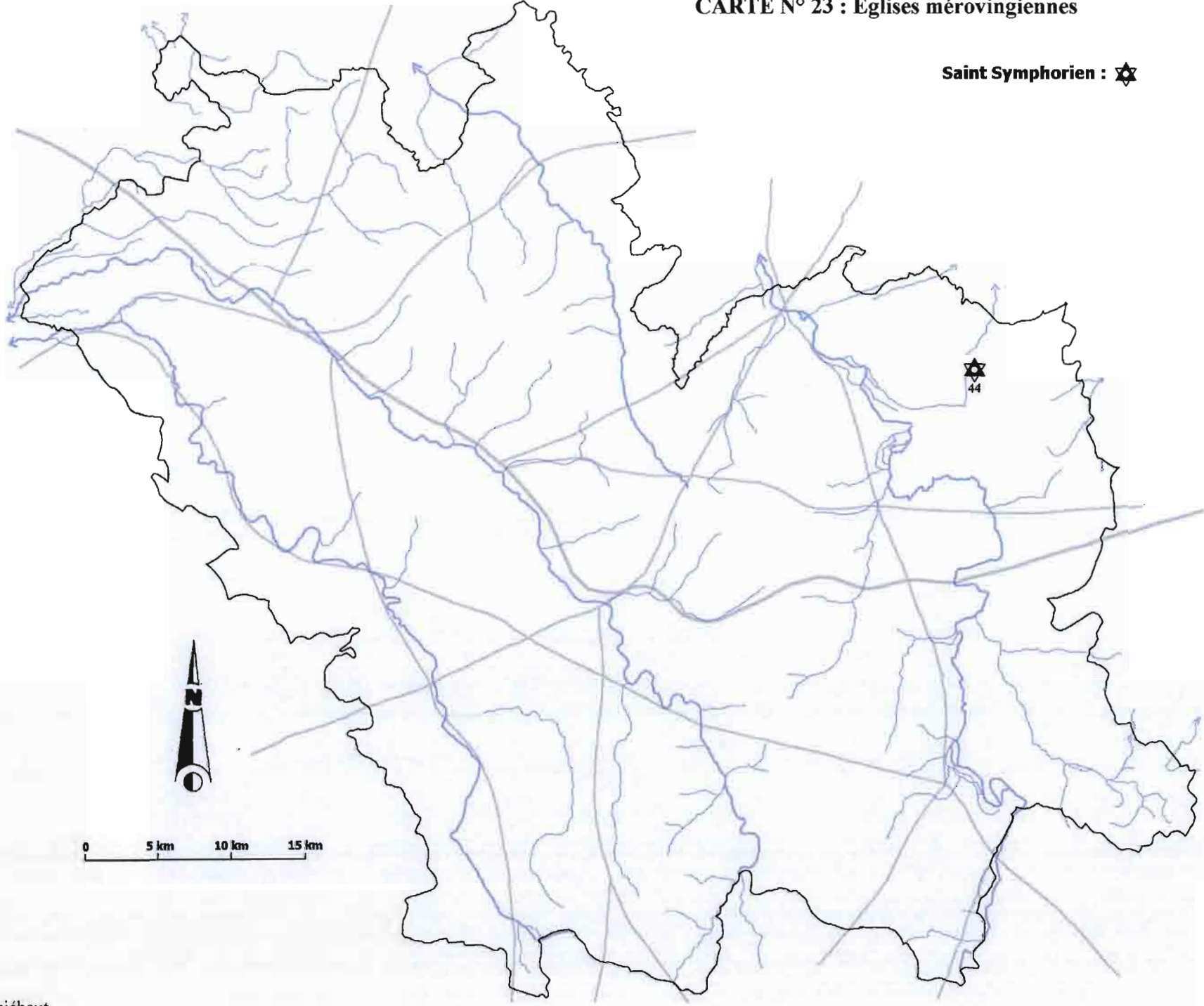


CARTE N° 22 : Eglises mérovingiennes



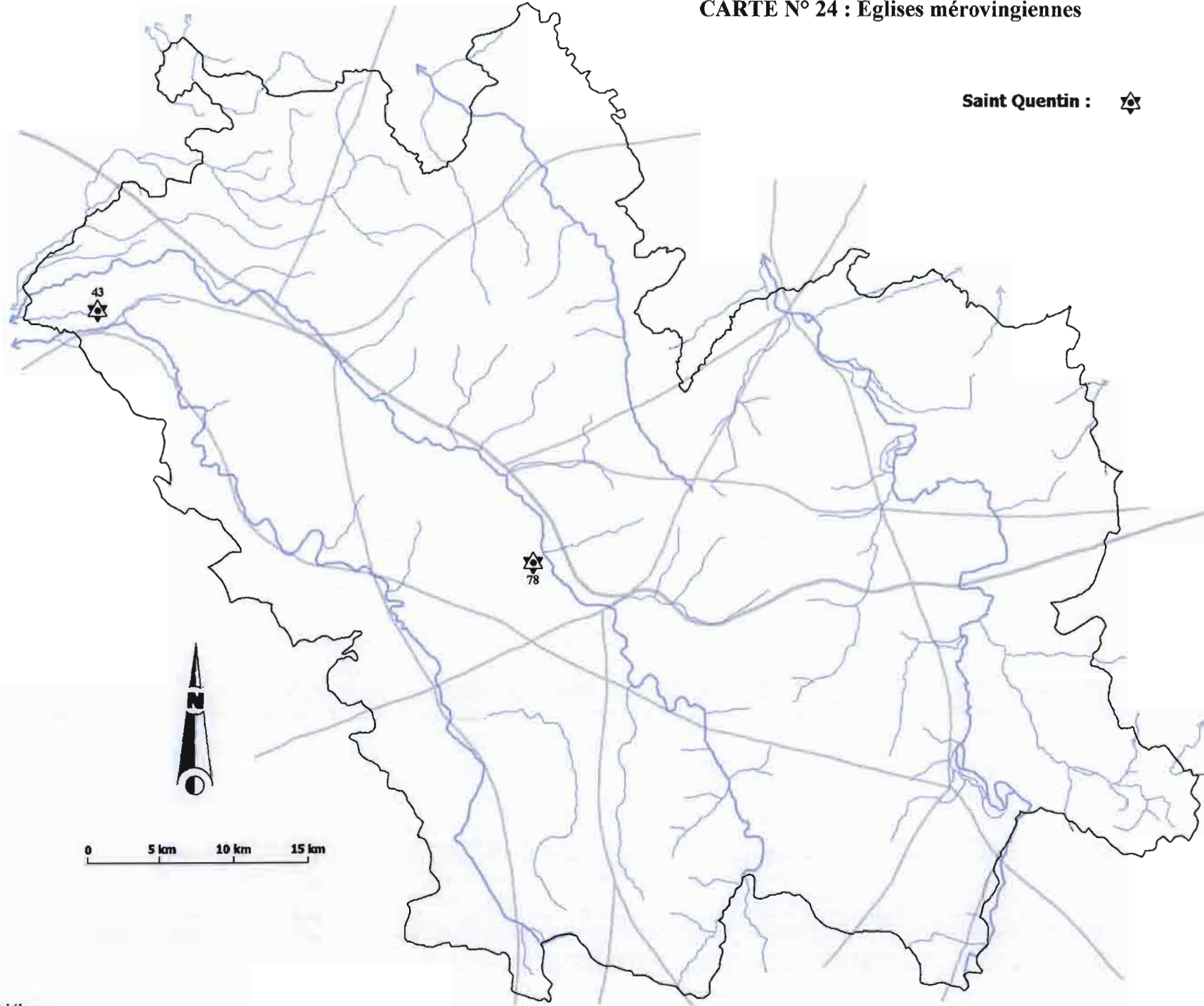
CARTE N° 23 : Eglises mérovingiennes

Saint Symphorien : ☆

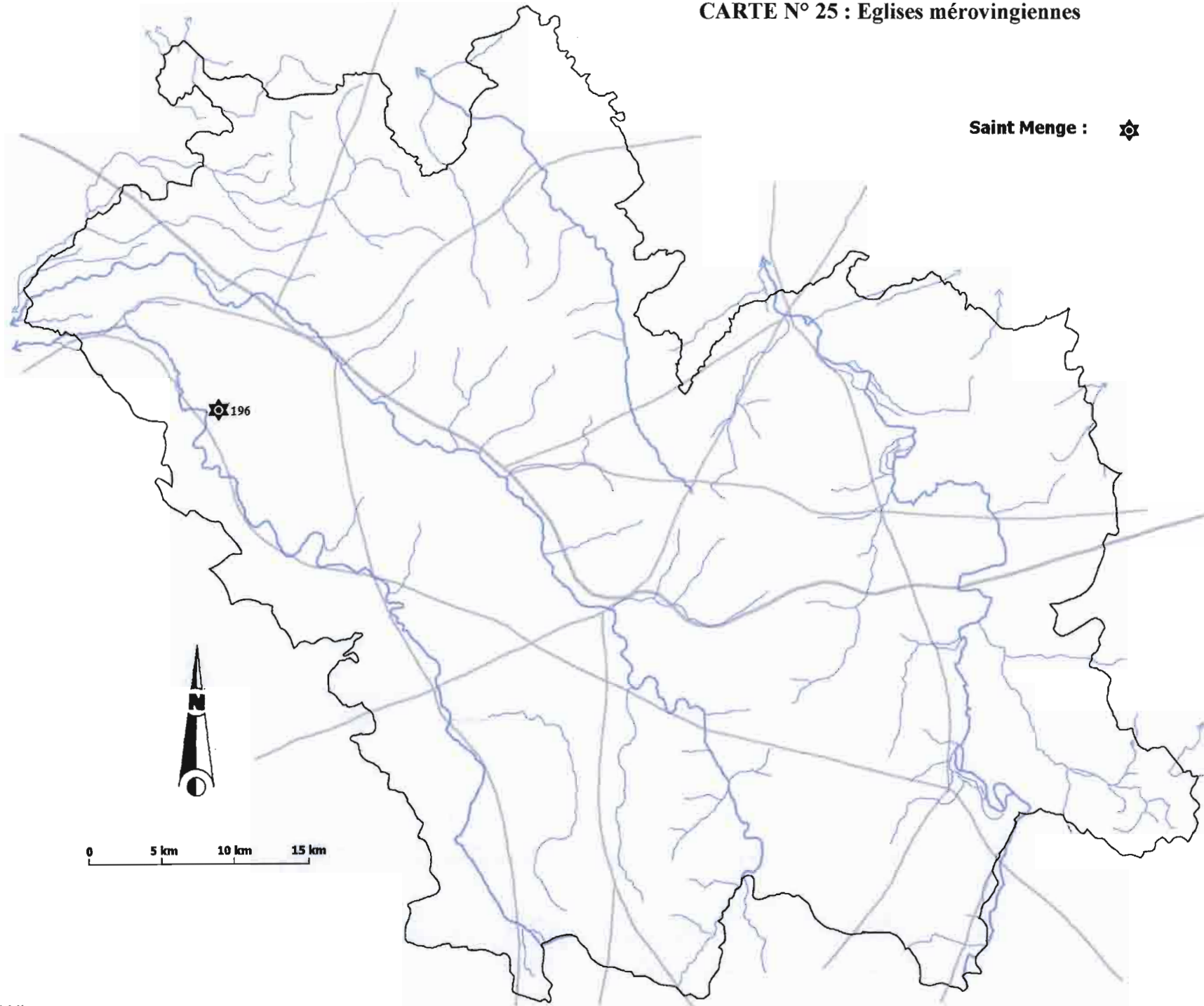


CARTE N° 24 : Eglises mérovingiennes

Saint Quentin : 

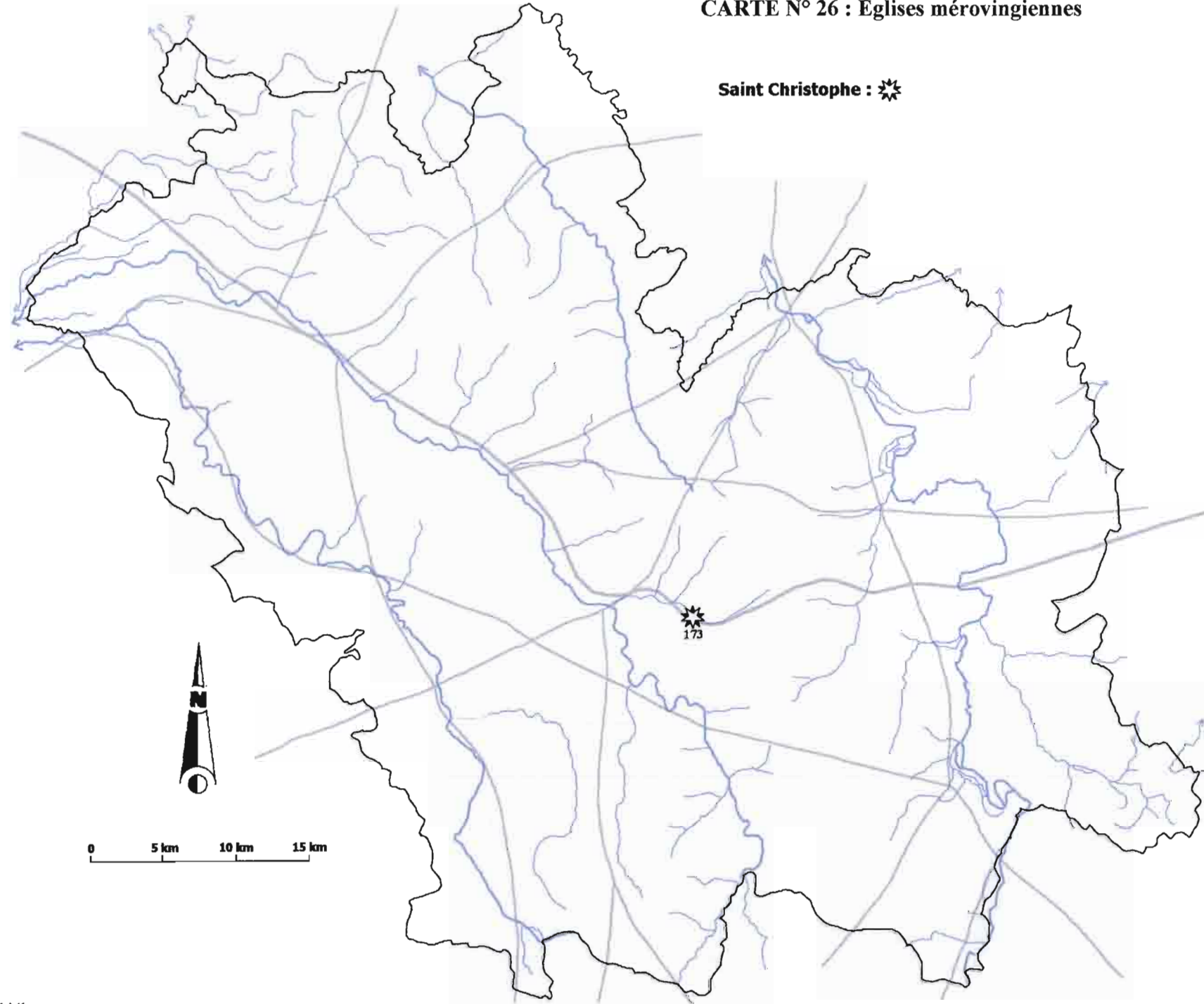


CARTE N° 25 : Eglises mérovingiennes



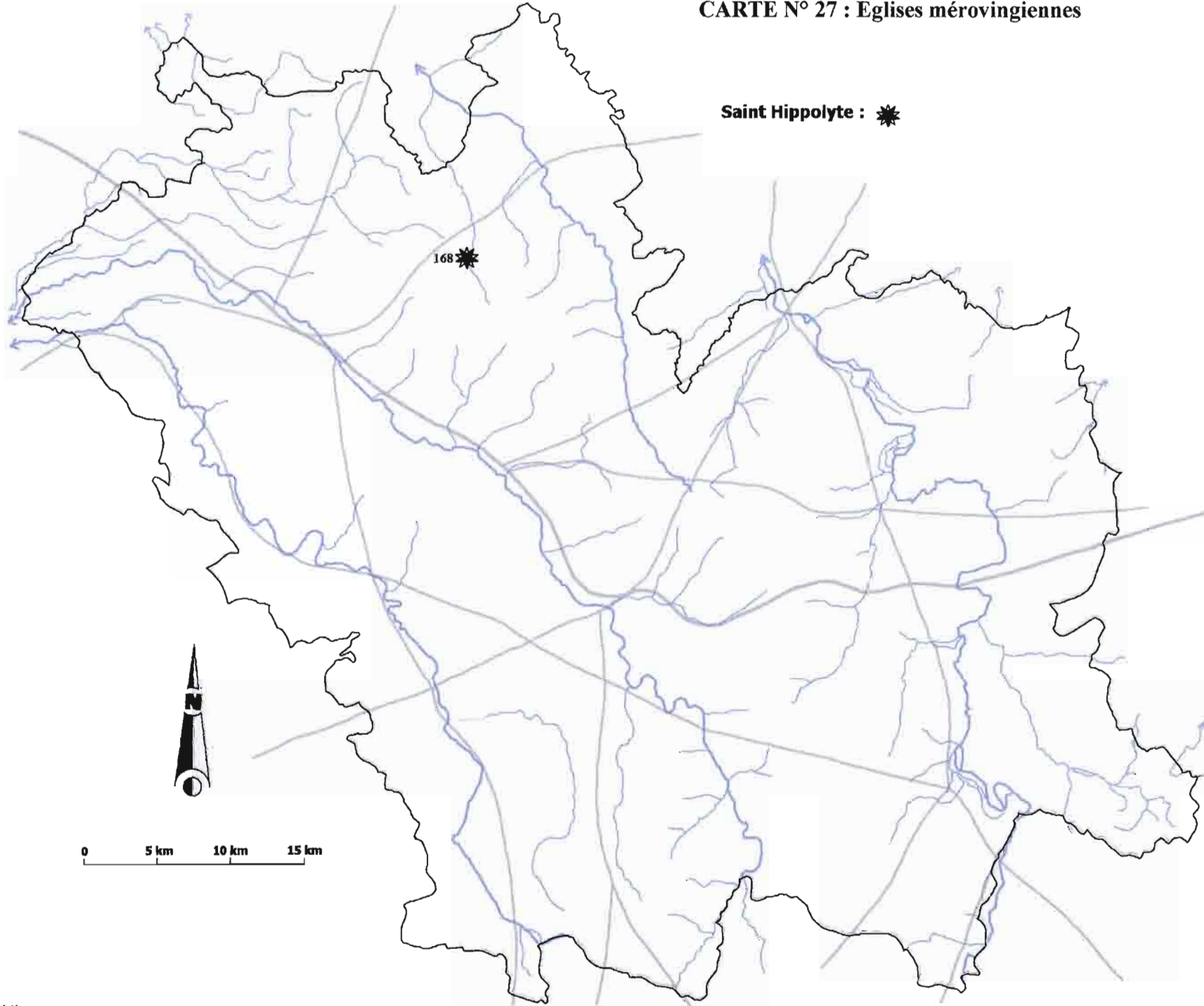
CARTE N° 26 : Eglises mérovingiennes

Saint Christophe : ✱

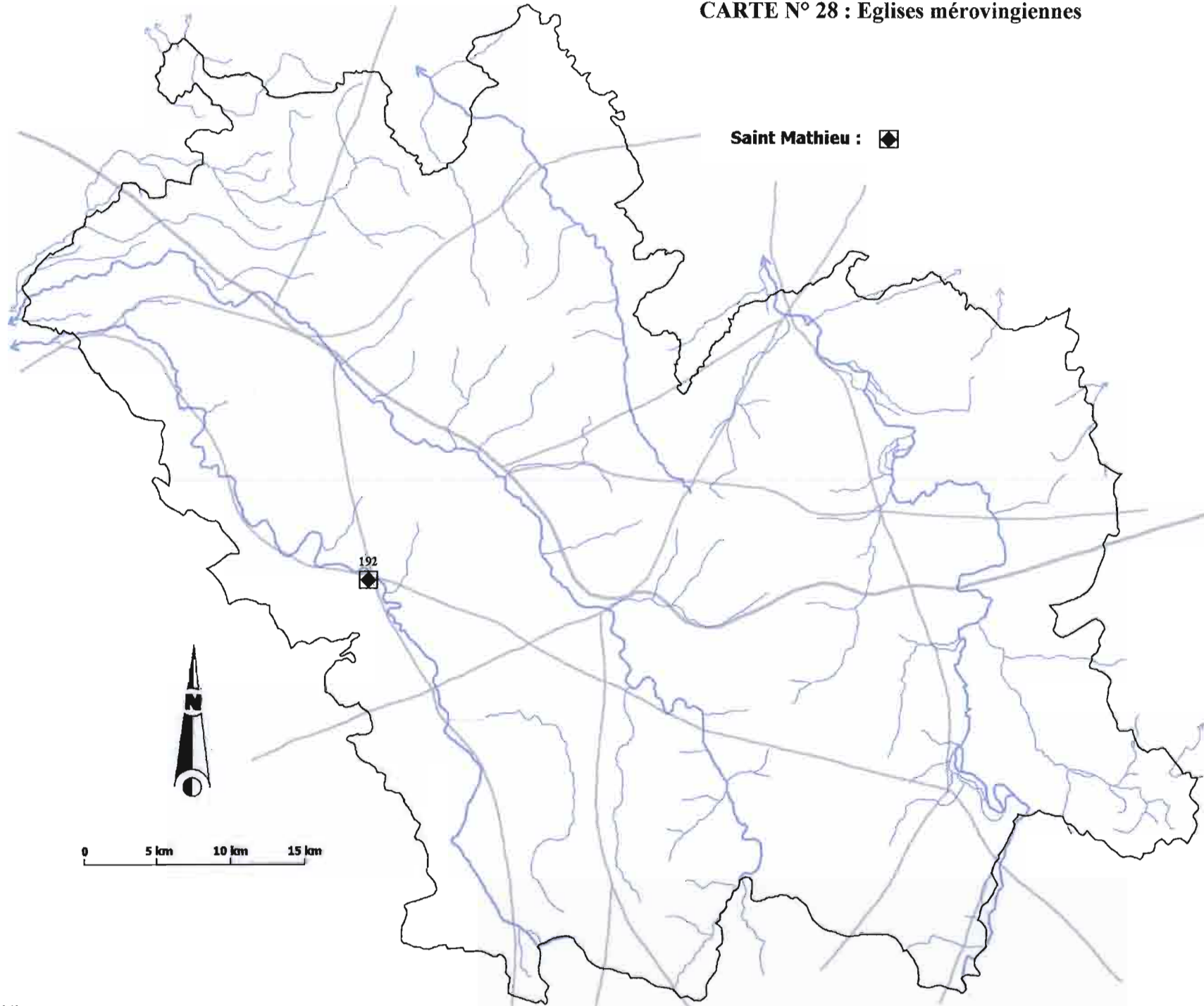


CARTE N° 27 : Eglises mérovingiennes

Saint Hippolyte : *

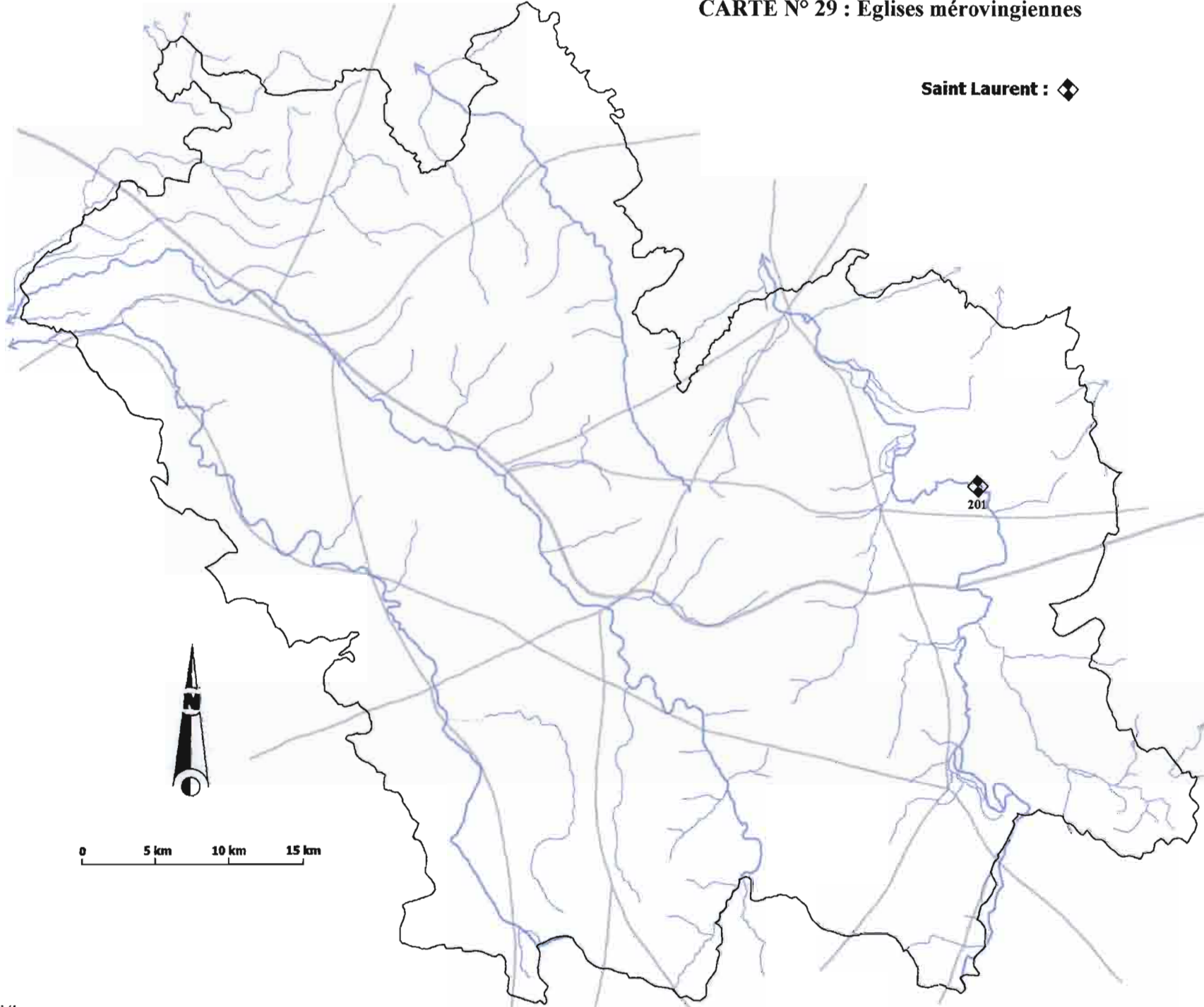


CARTE N° 28 : Eglises mérovingiennes



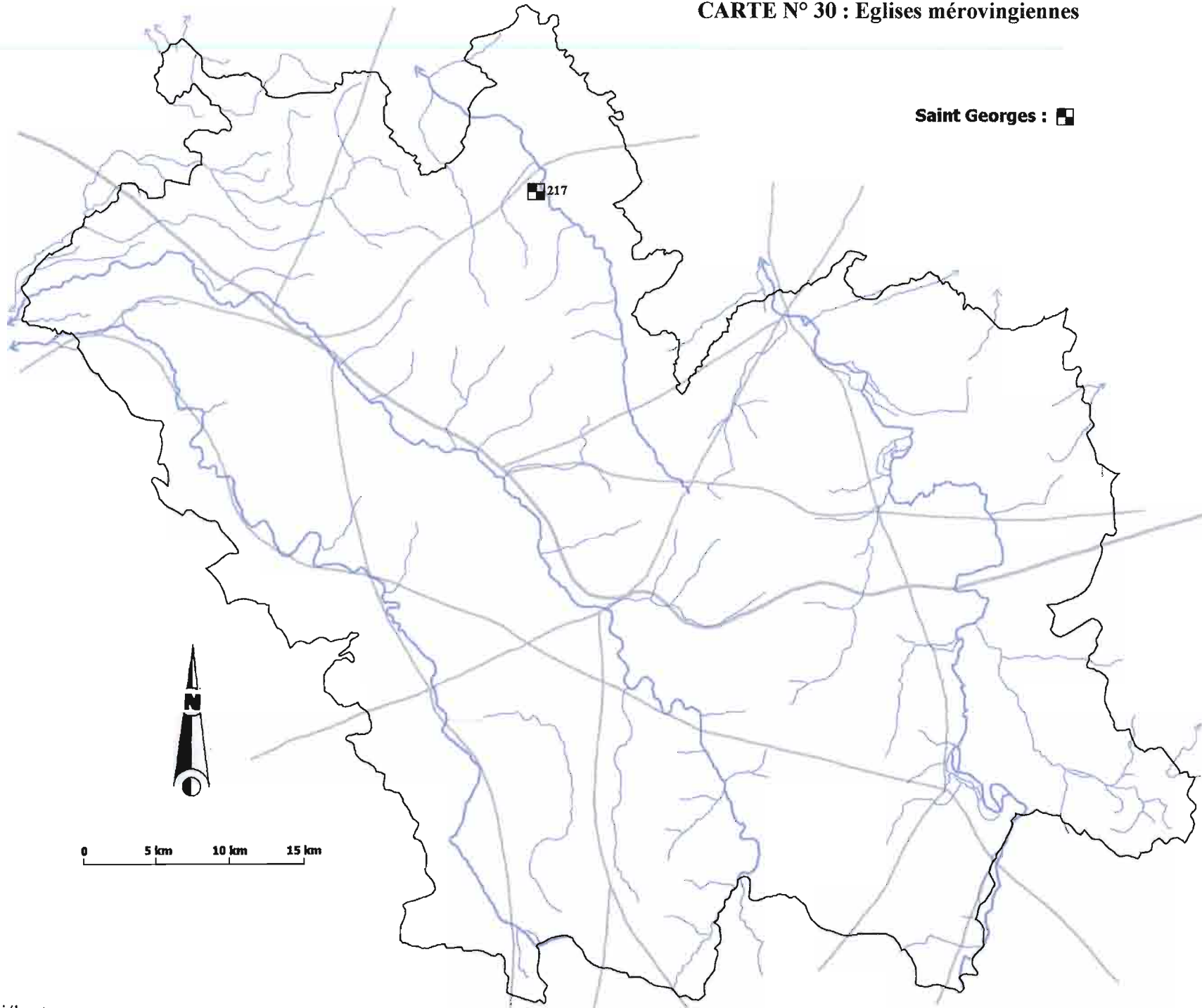
CARTE N° 29 : Eglises mérovingiennes

Saint Laurent : ◆

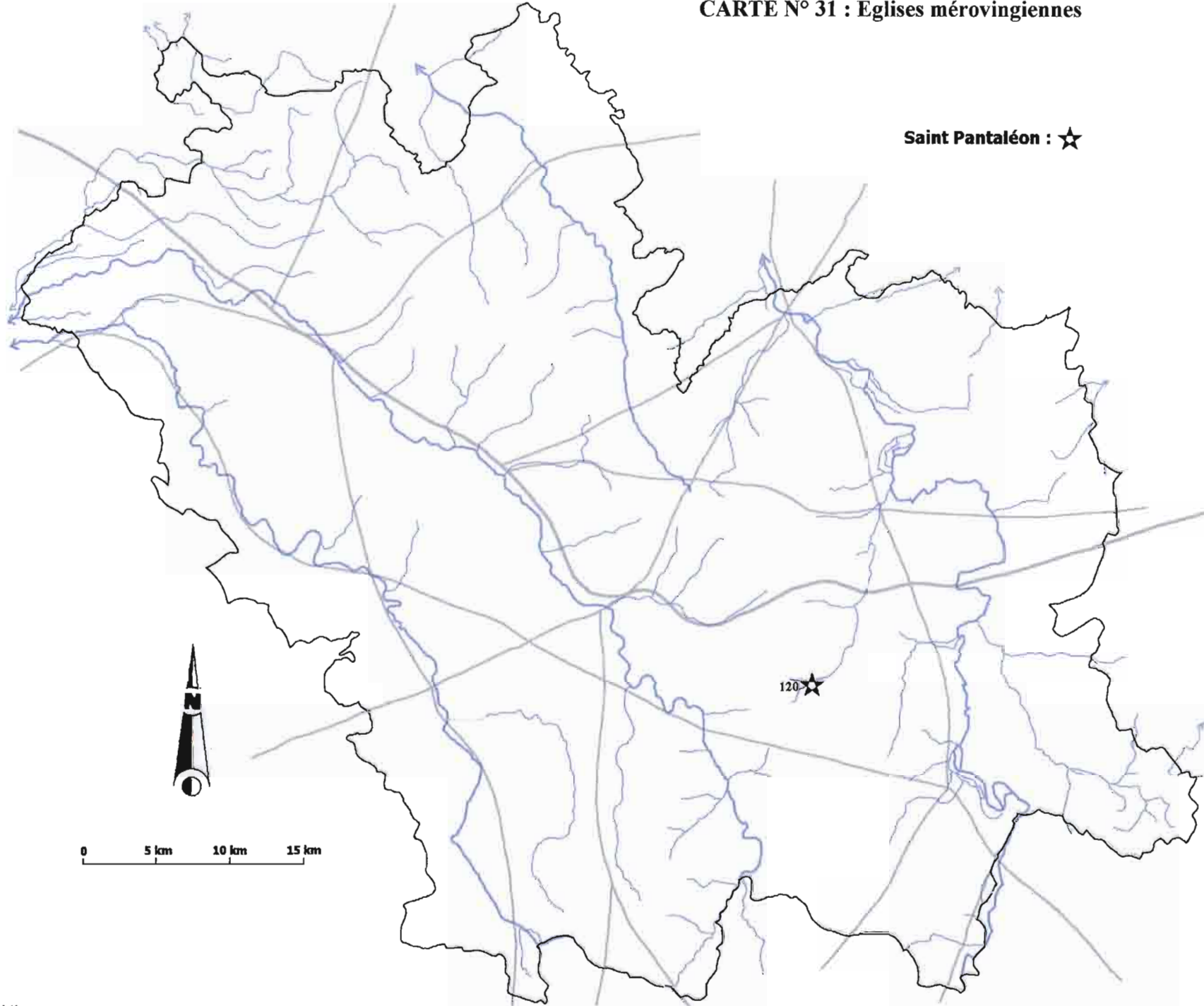


CARTE N° 30 : Eglises mérovingiennes

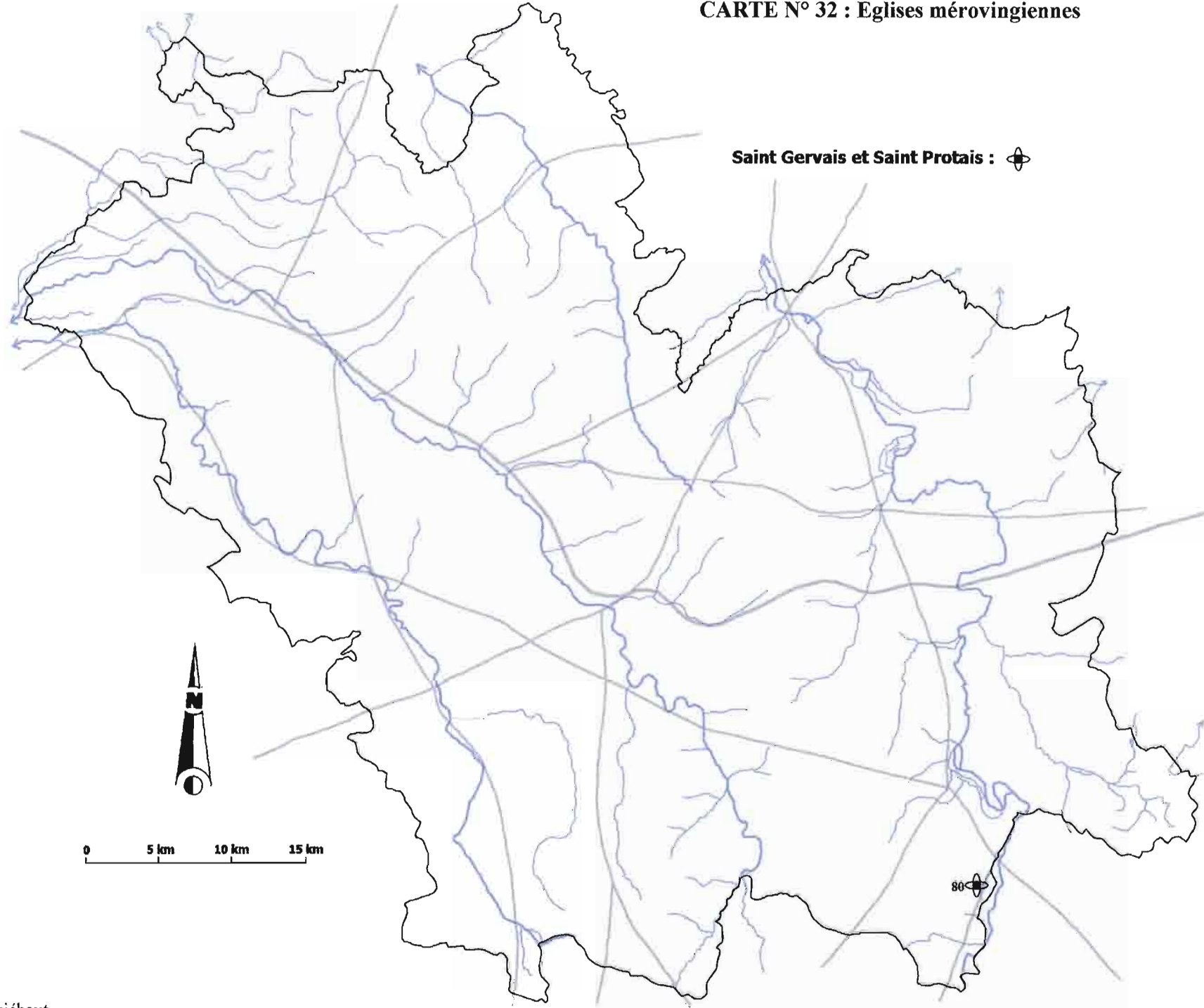
Saint Georges : 



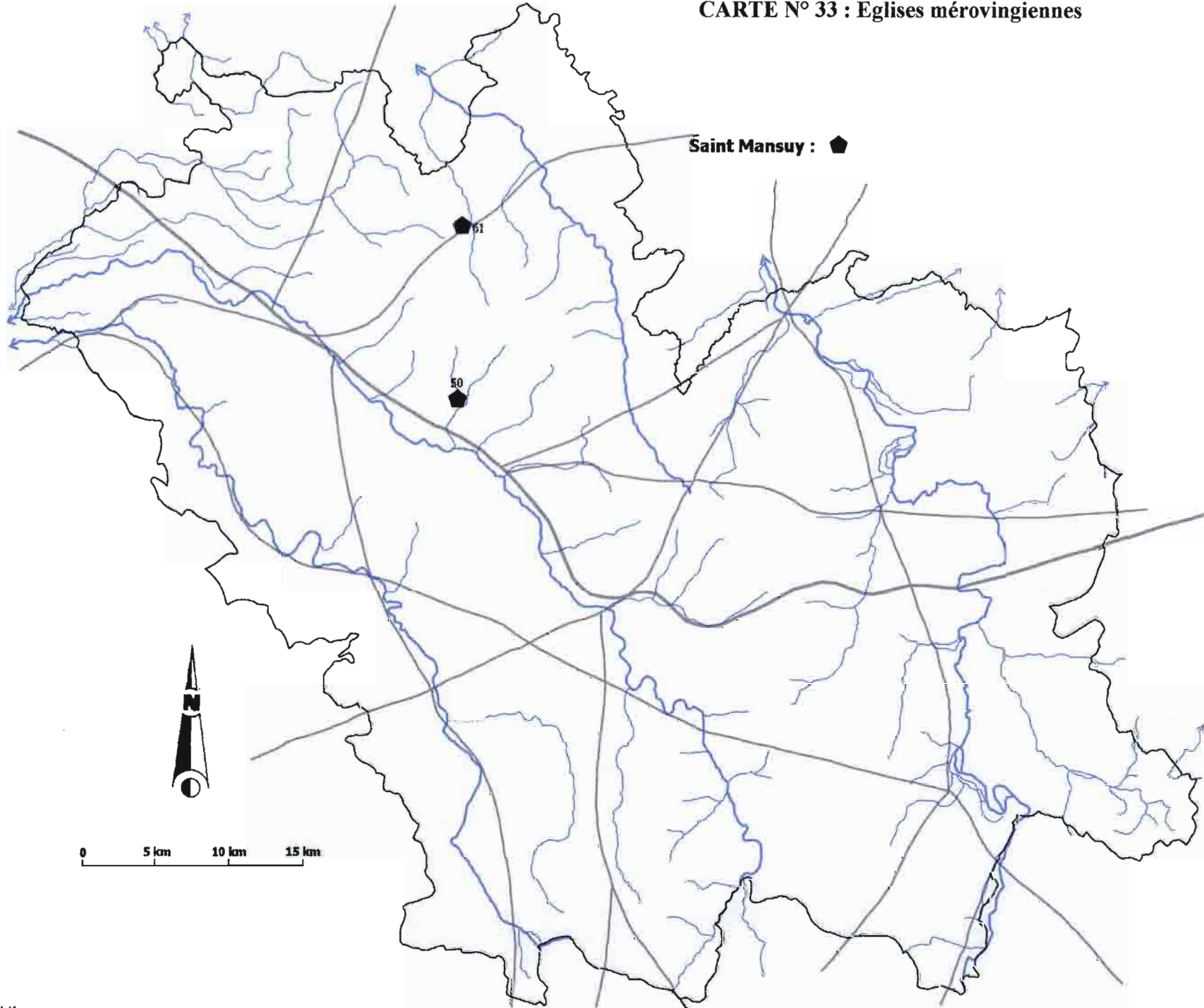
CARTE N° 31 : Eglises mérovingiennes



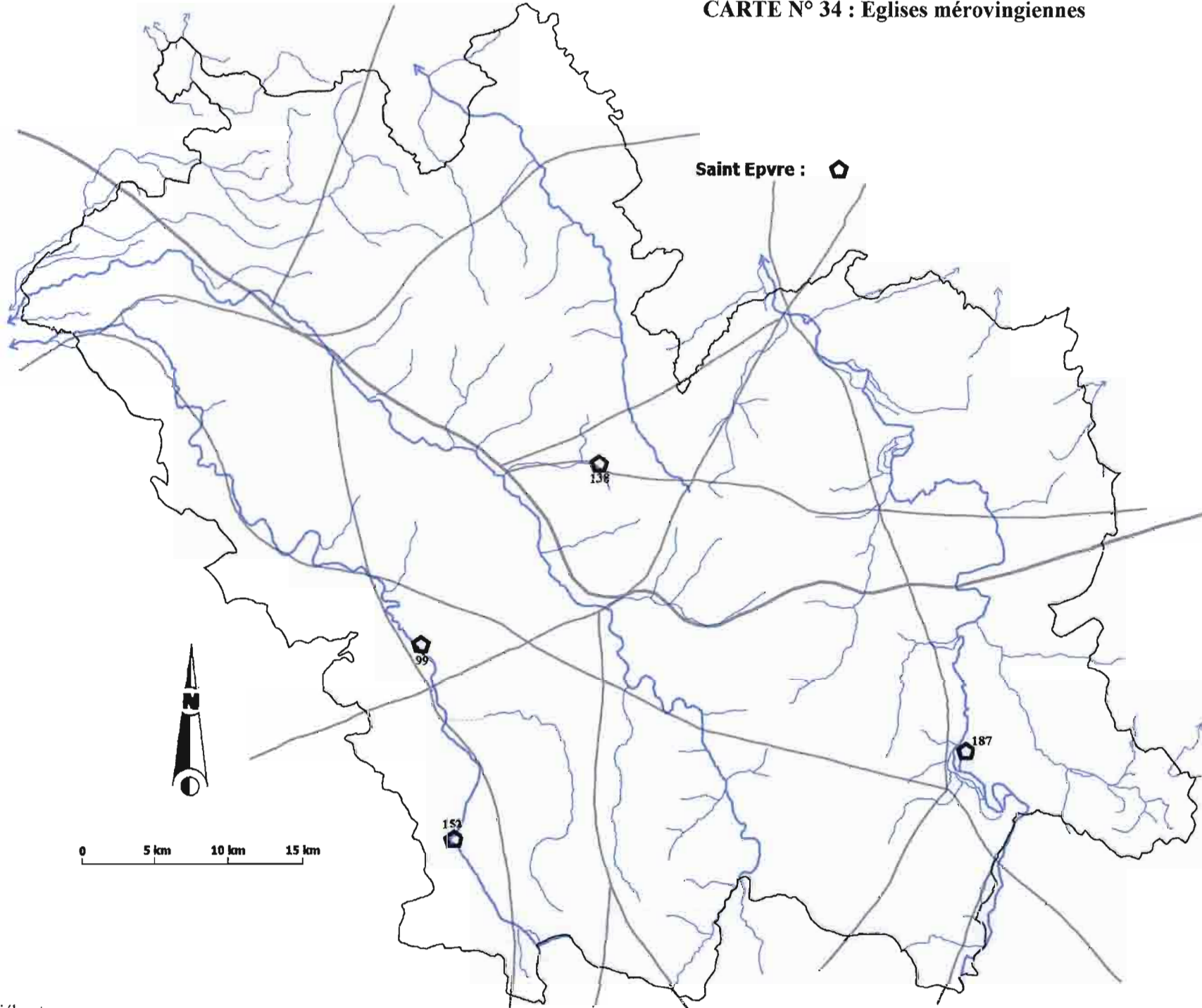
CARTE N° 32 : Eglises mérovingiennes



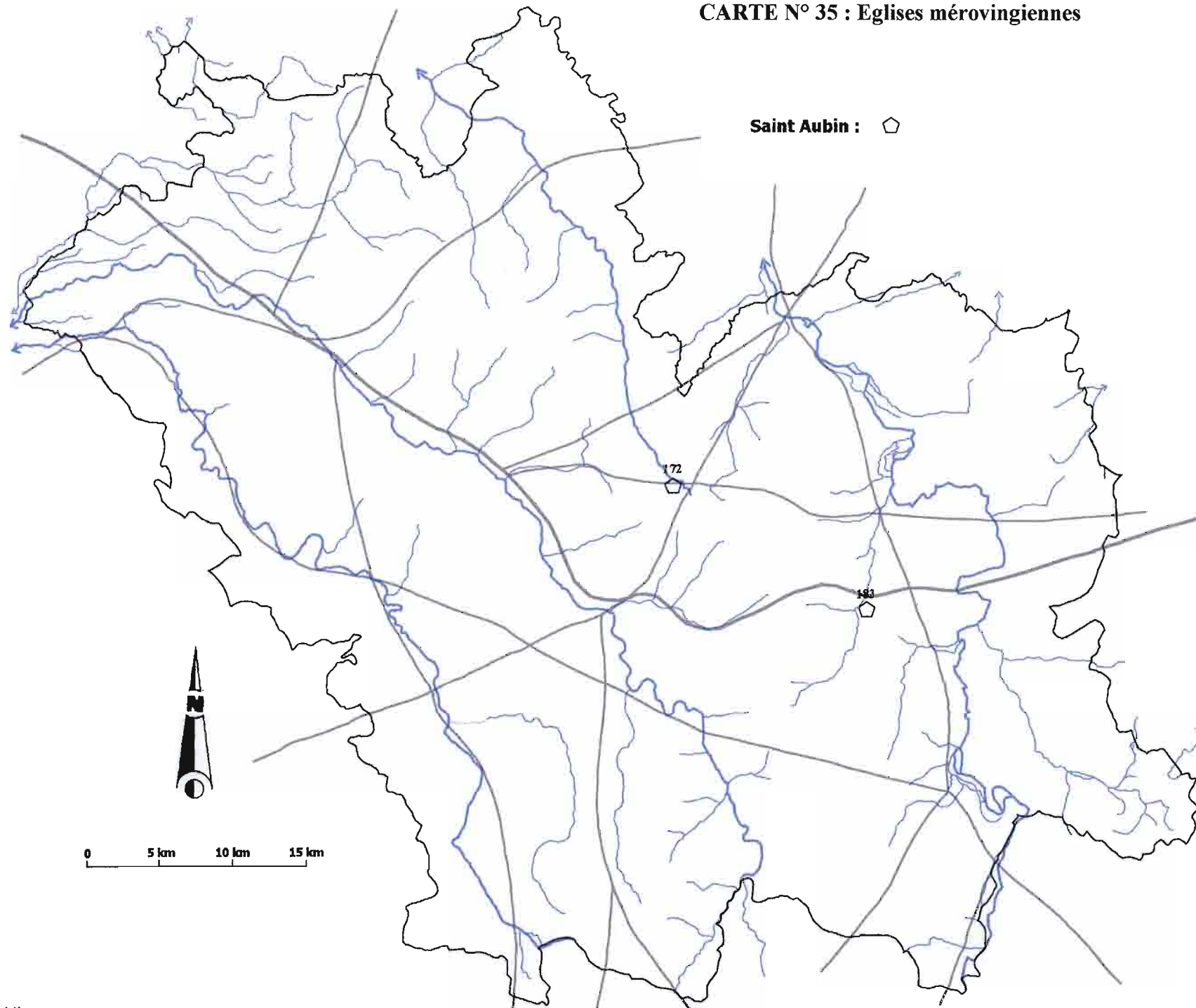
CARTE N° 33 : Eglises mérovingiennes



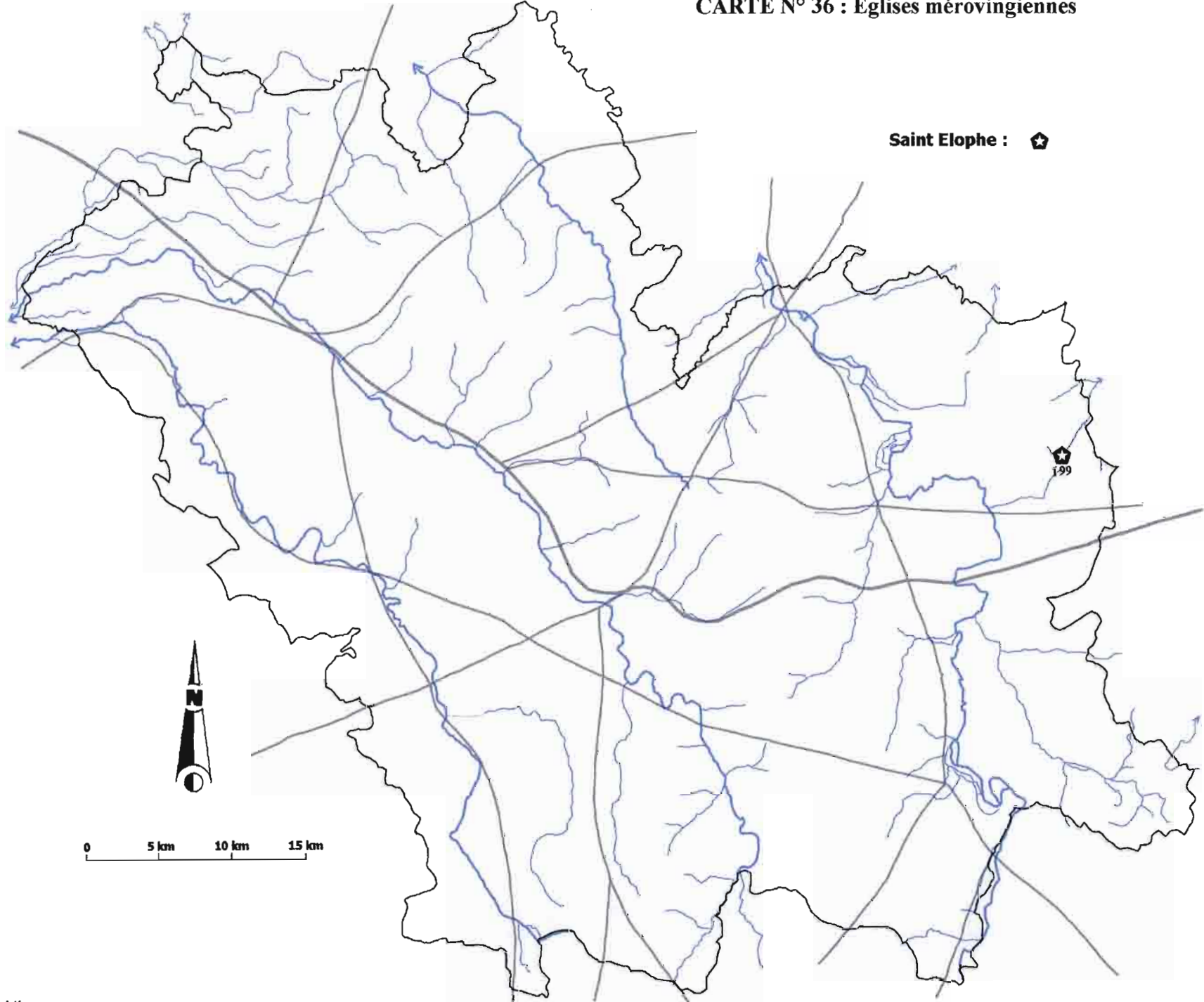
CARTE N° 34 : Eglises mérovingiennes



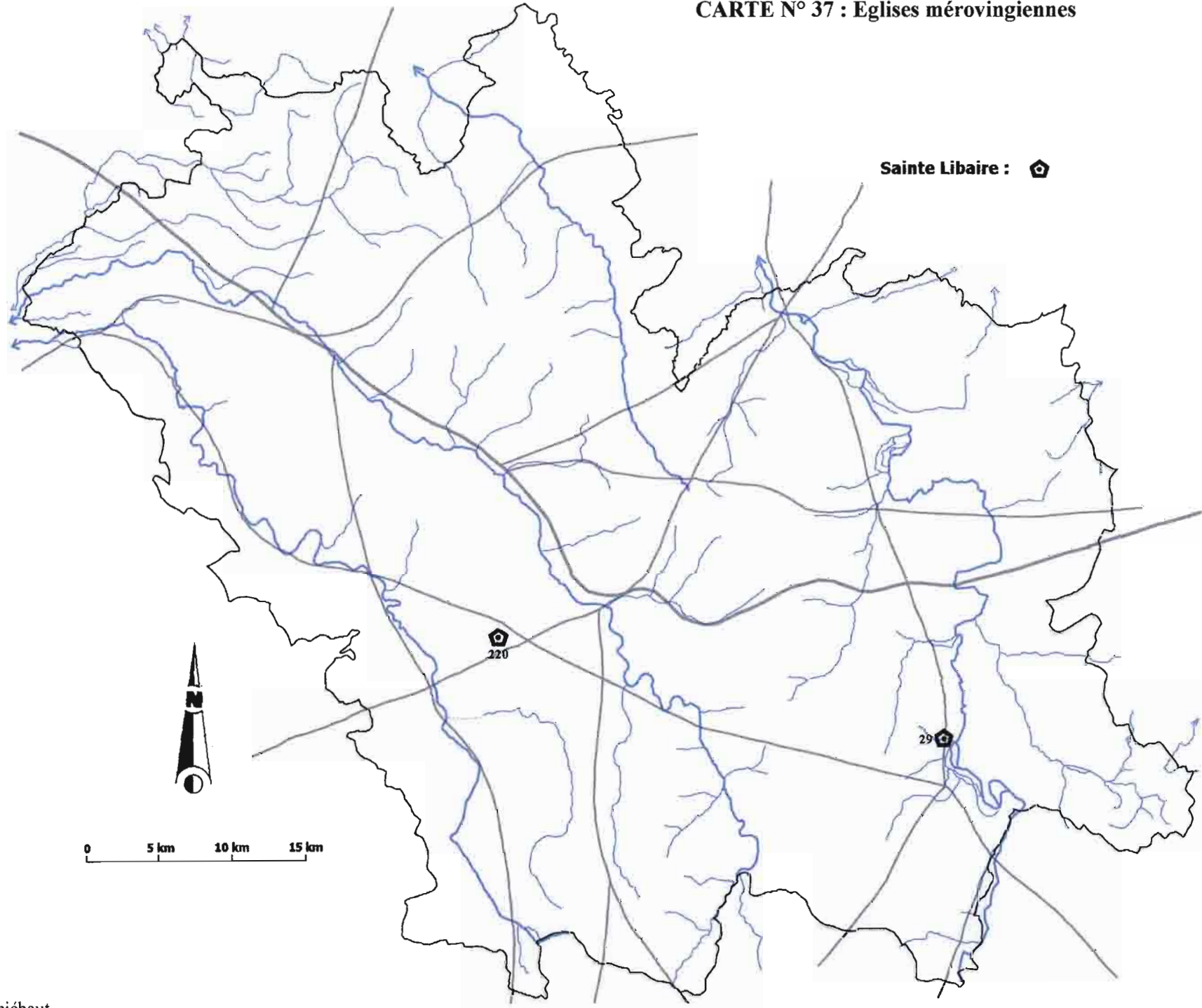
CARTE N° 35 : Eglises mérovingiennes



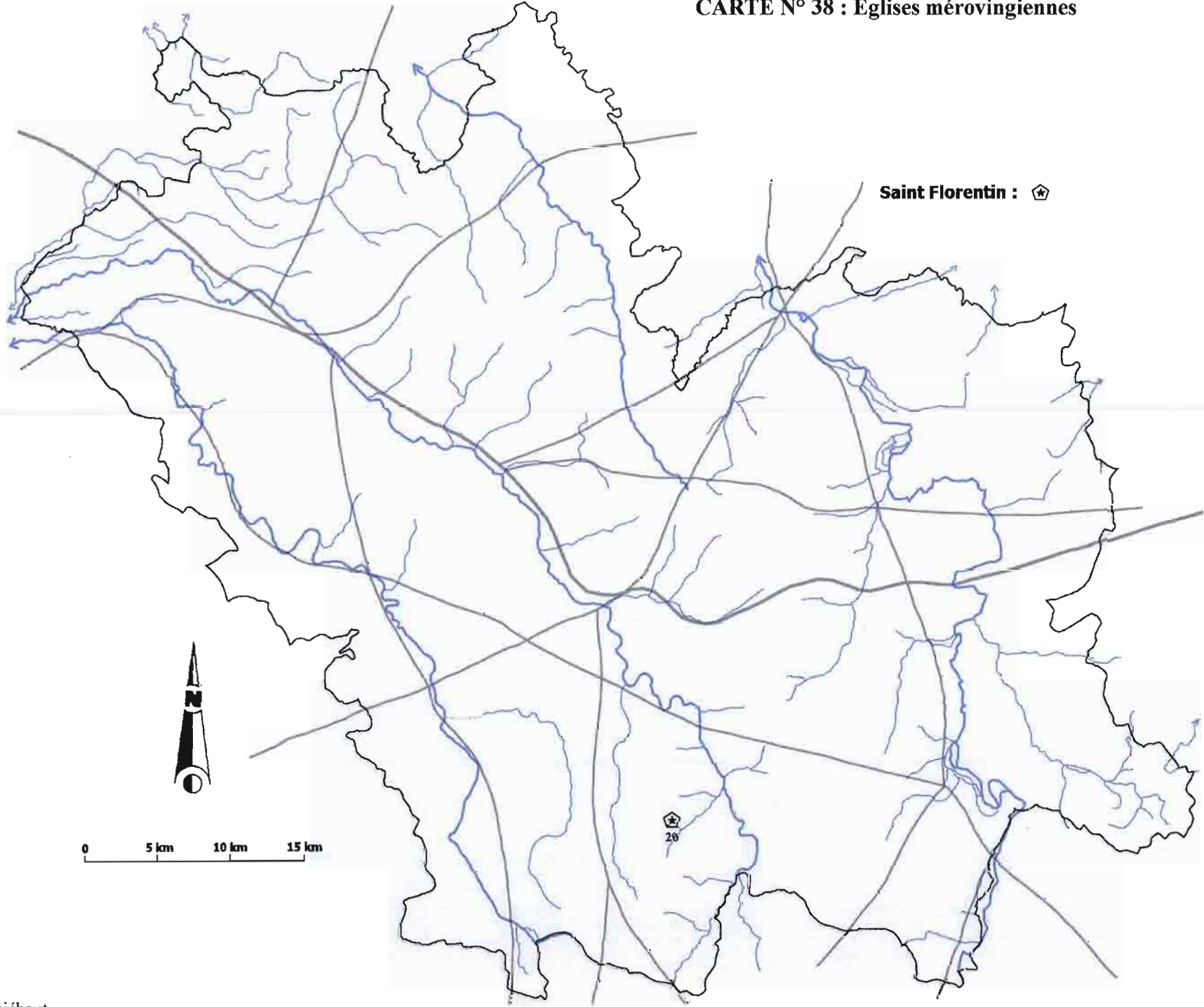
CARTE N° 36 : Eglises mérovingiennes



CARTE N° 37 : Eglises mérovingiennes

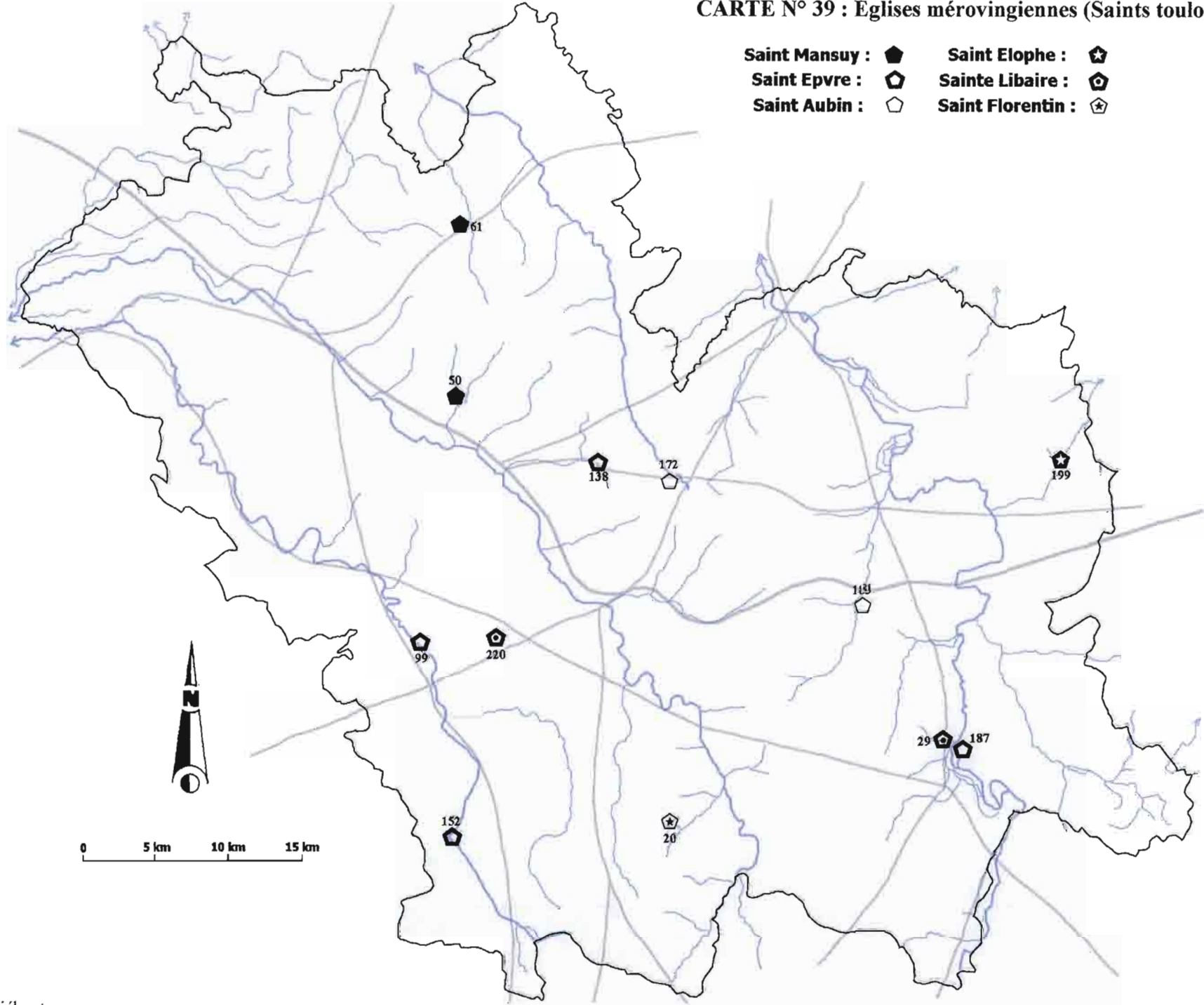


CARTE N° 38 : Eglises mérovingiennes

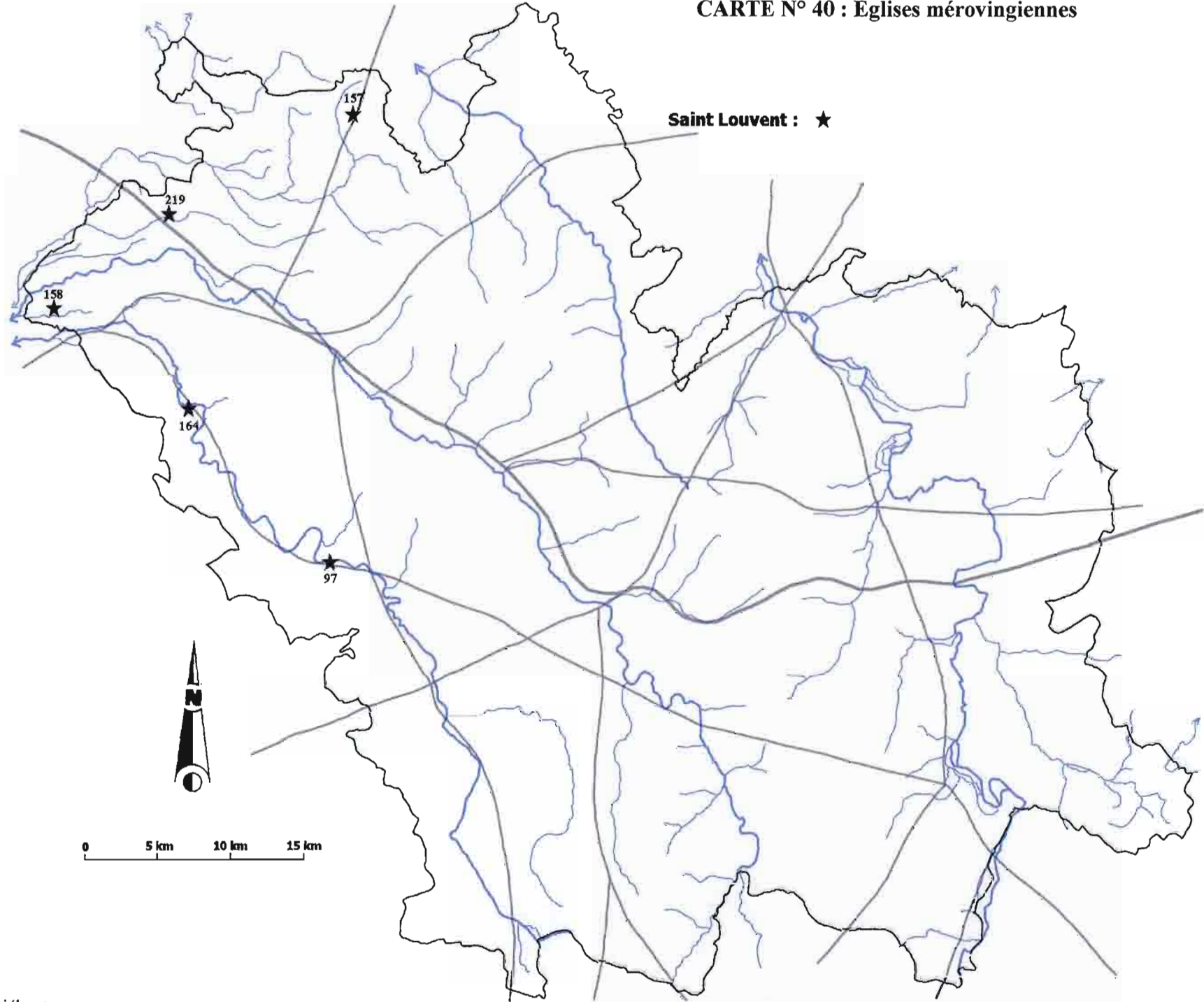


CARTE N° 39 : Eglises mérovingiennes (Saints toulois)

- | | |
|---|--|
| Saint Mansuy :  | Saint Elophe :  |
| Saint Epvre :  | Sainte Libaire :  |
| Saint Aubin :  | Saint Florentin :  |

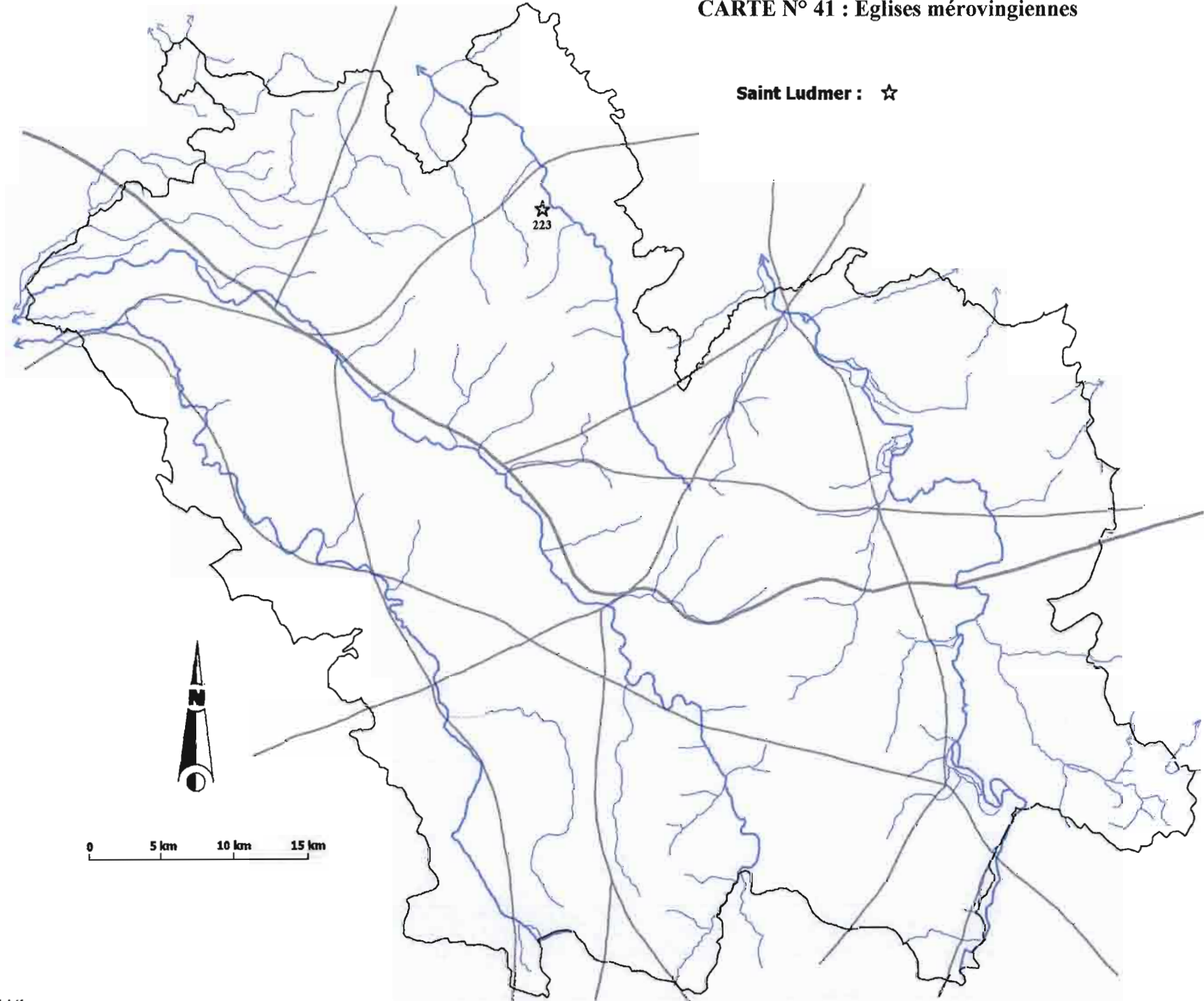


CARTE N° 40 : Eglises mérovingiennes



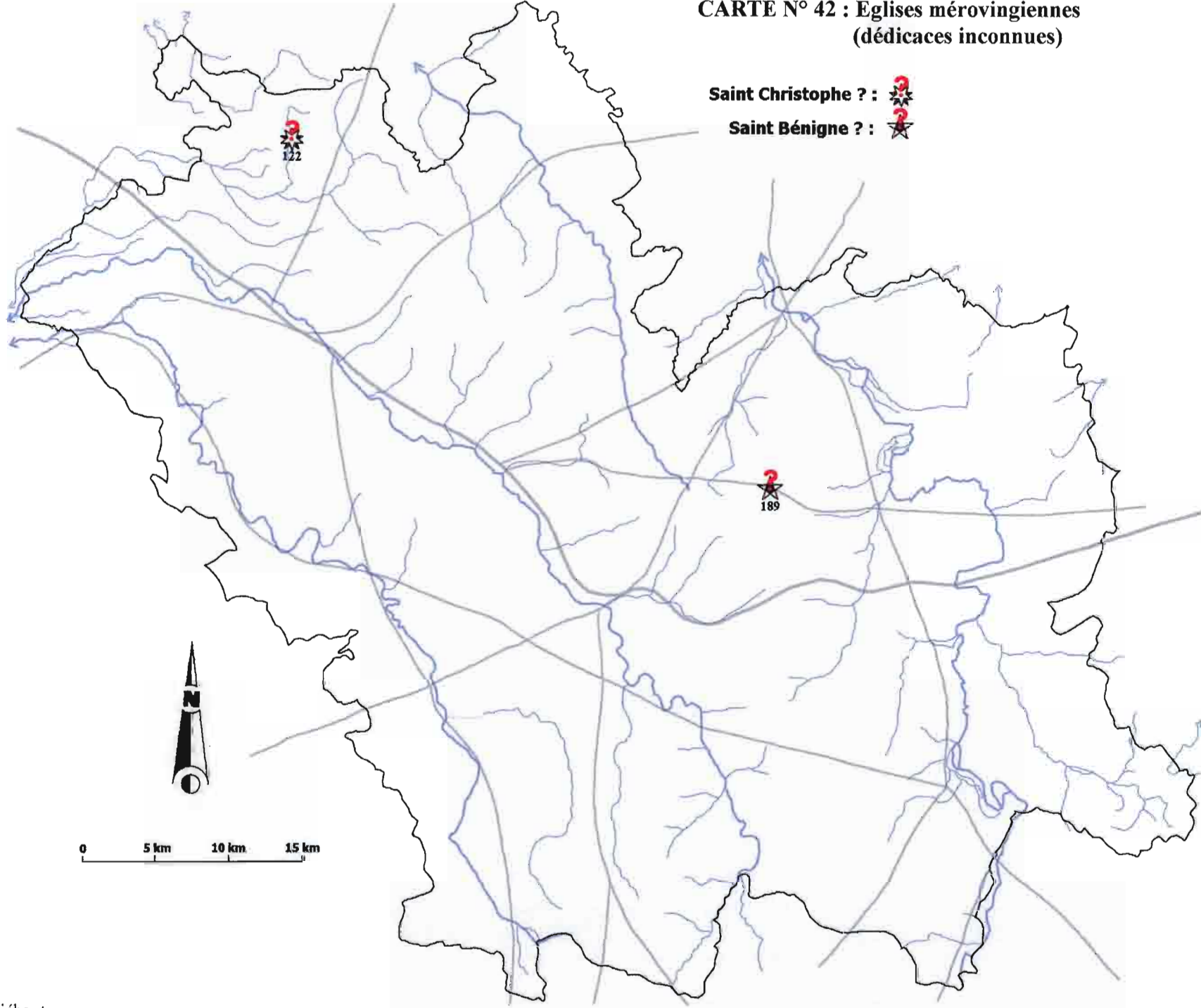
CARTE N° 41 : Eglises mérovingiennes

Saint Ludmer : ☆

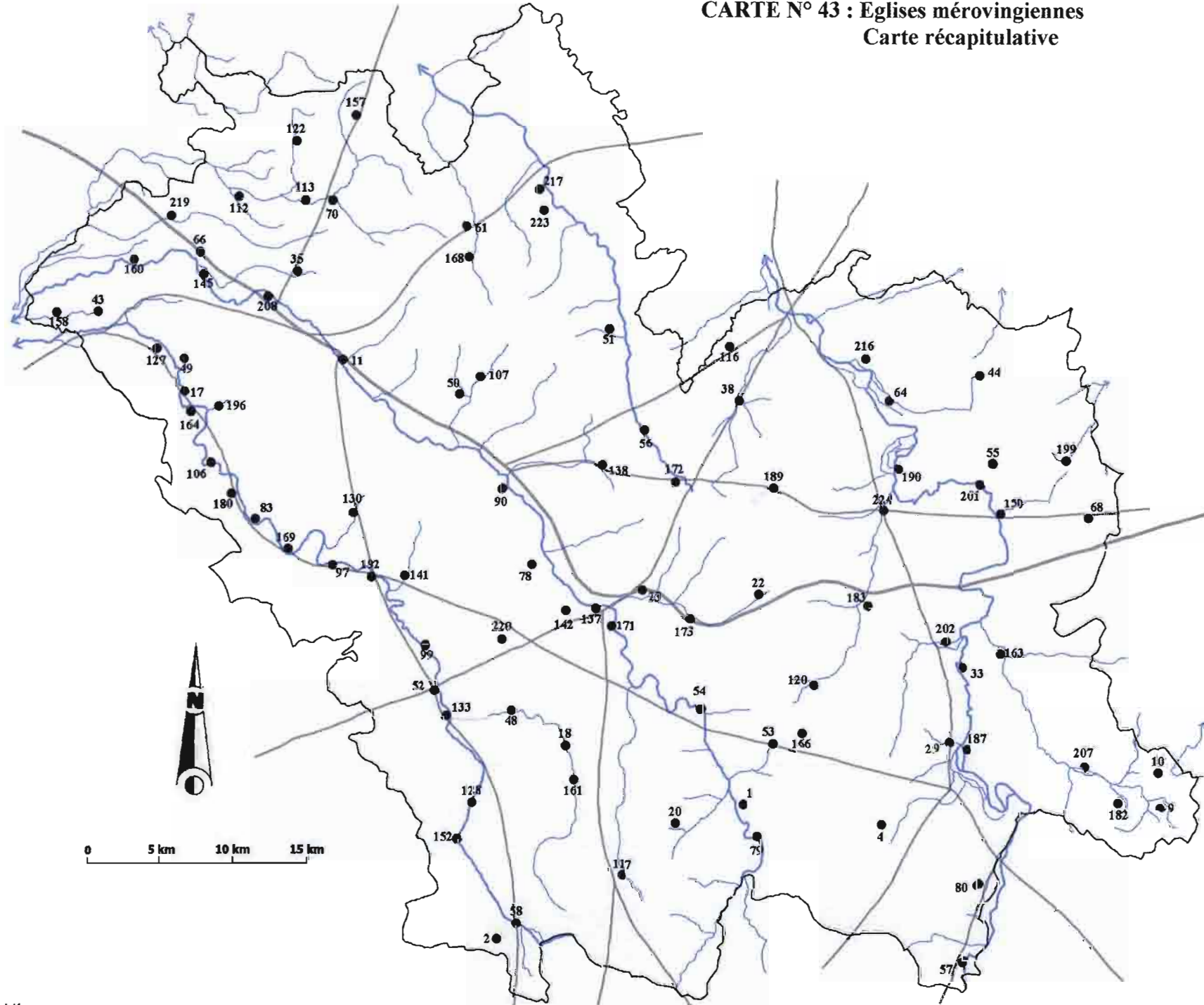


CARTE N° 42 : Eglises mérovingiennes (dédicaces inconnues)

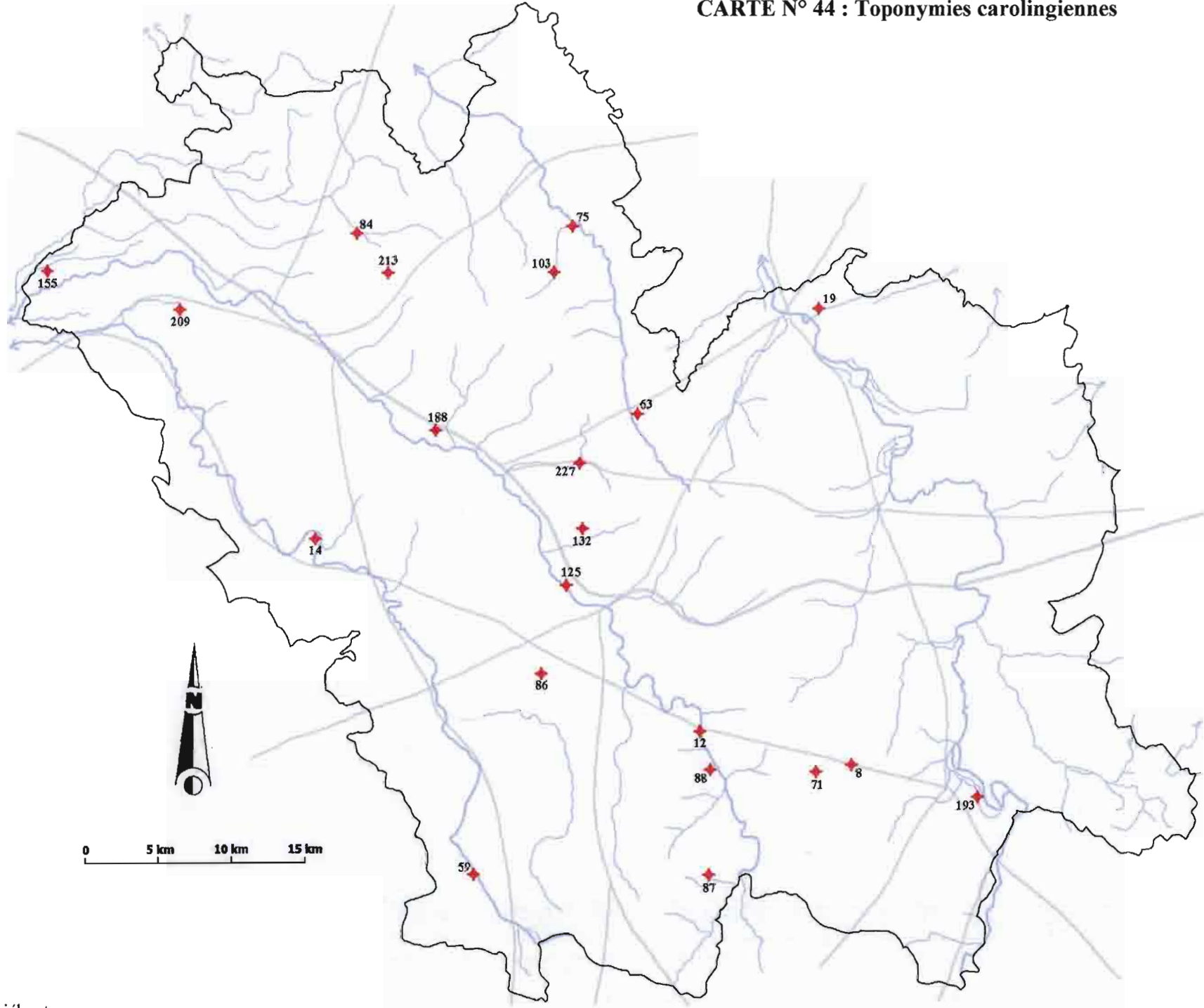
Saint Christophe ? : 
Saint Bénigne ? : 



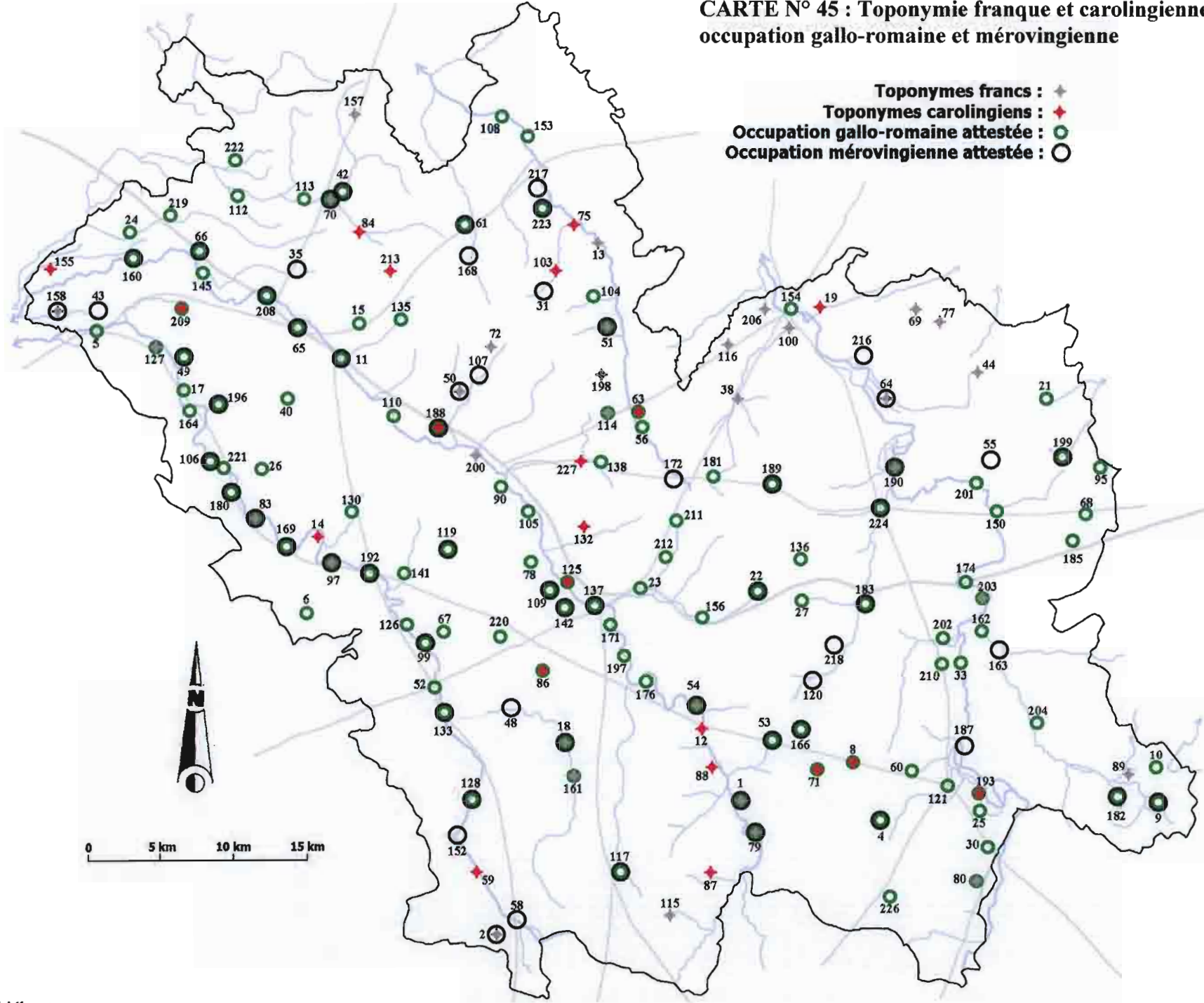
CARTE N° 43 : Eglises mérovingiennes
Carte récapitulative



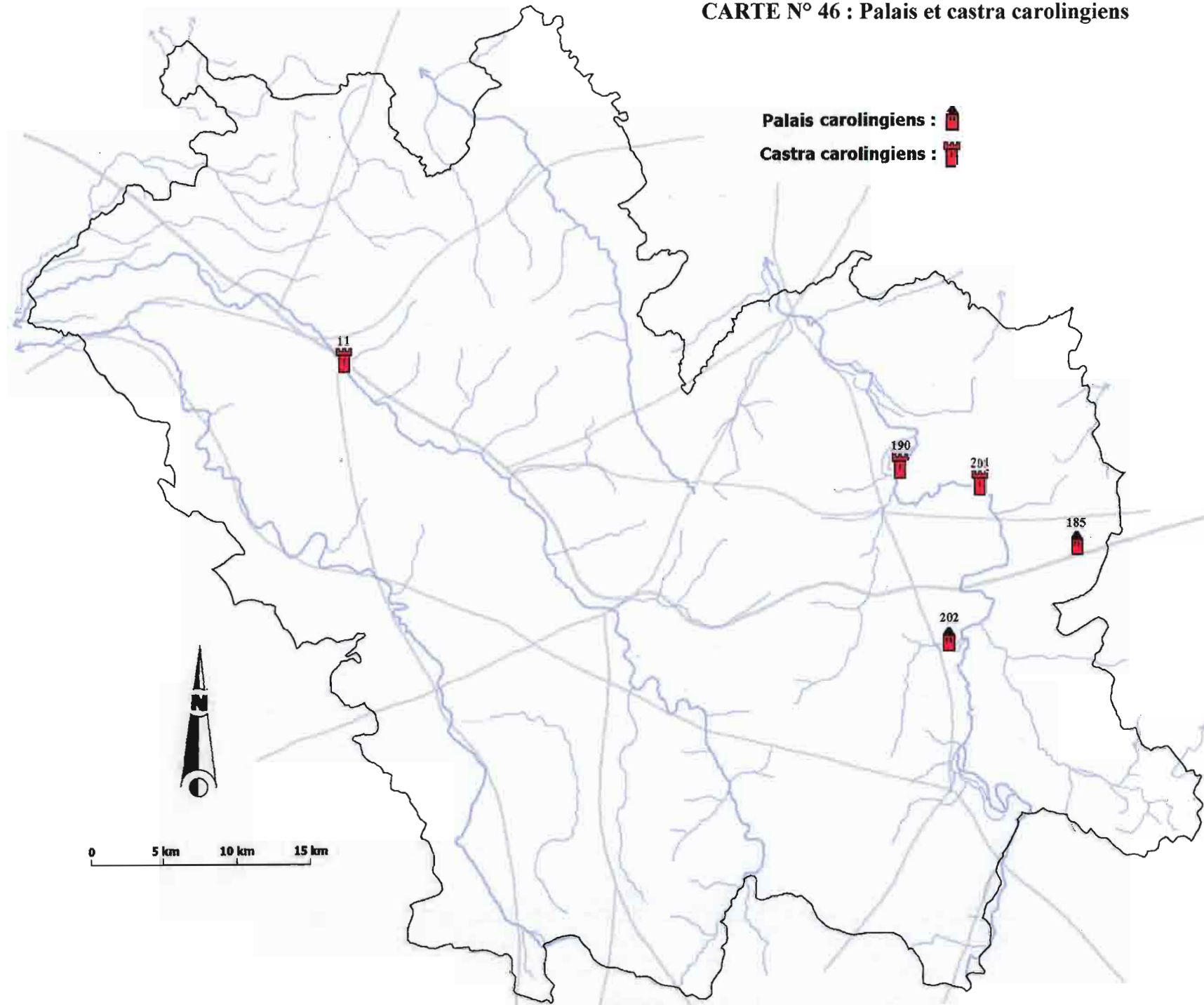
CARTE N° 44 : Toponymies carolingiennes



CARTE N° 45 : Toponymie franque et carolingienne et occupation gallo-romaine et mérovingienne

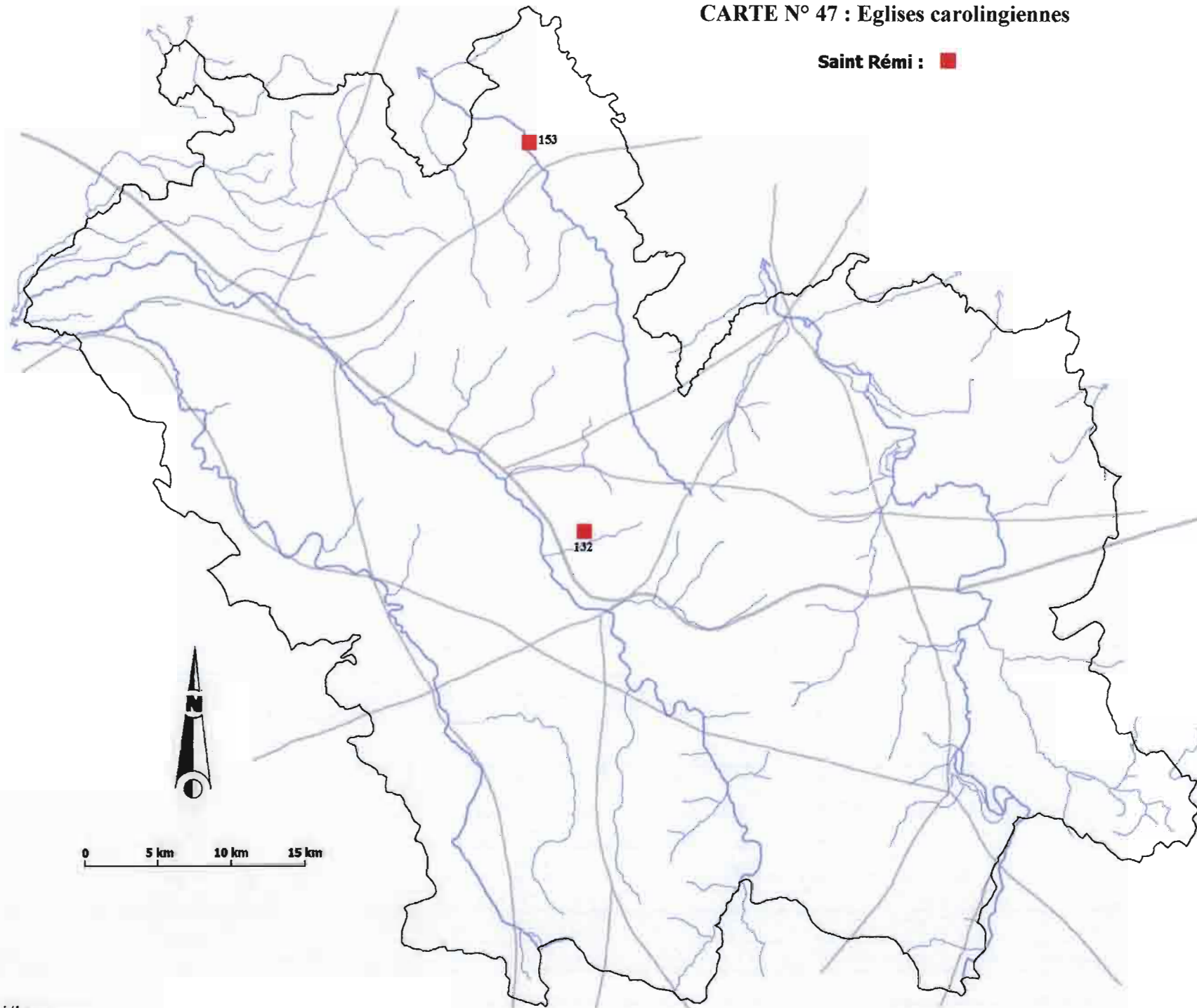


CARTE N° 46 : Palais et castra carolingiens

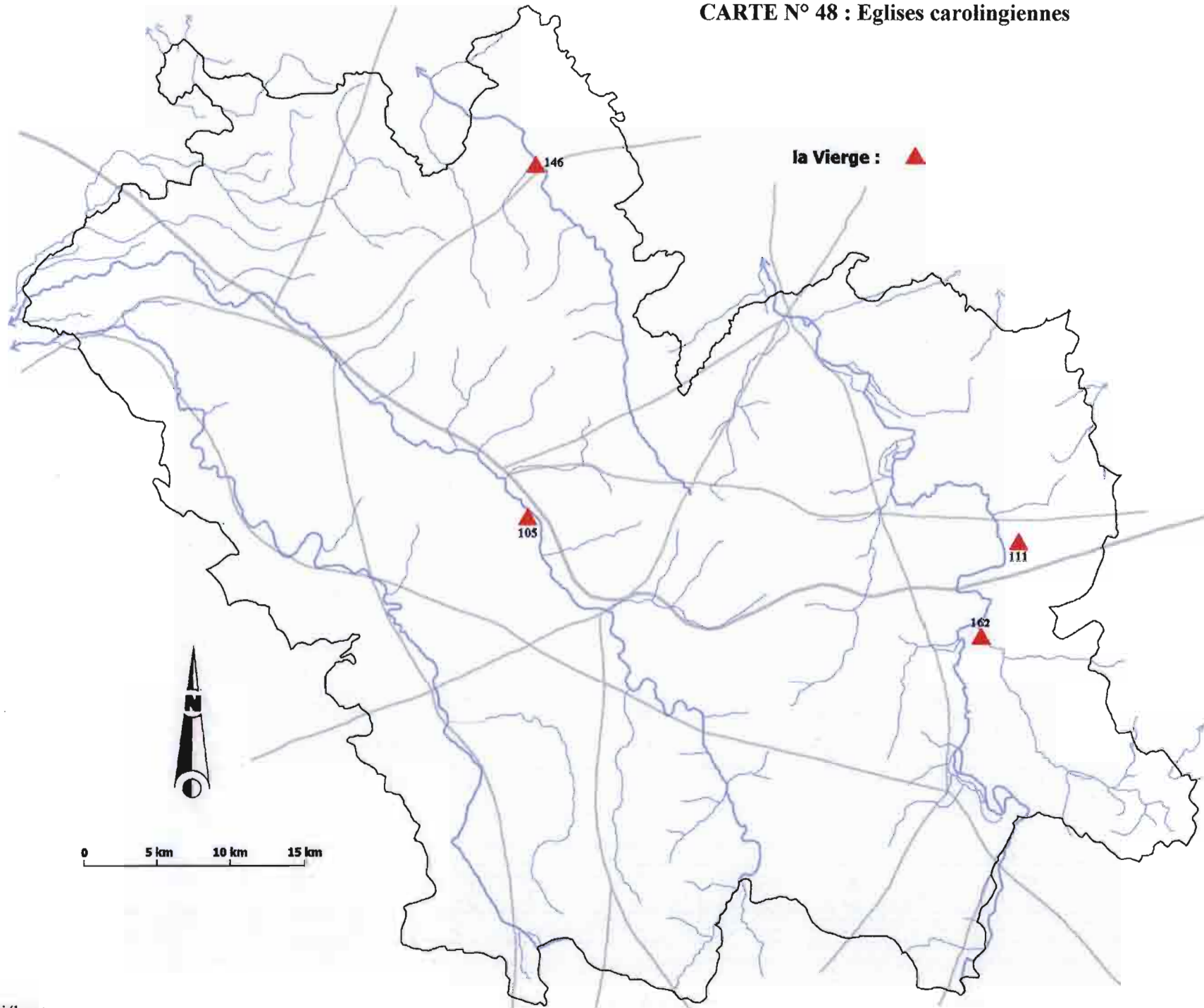


CARTE N° 47 : Eglises carolingiennes

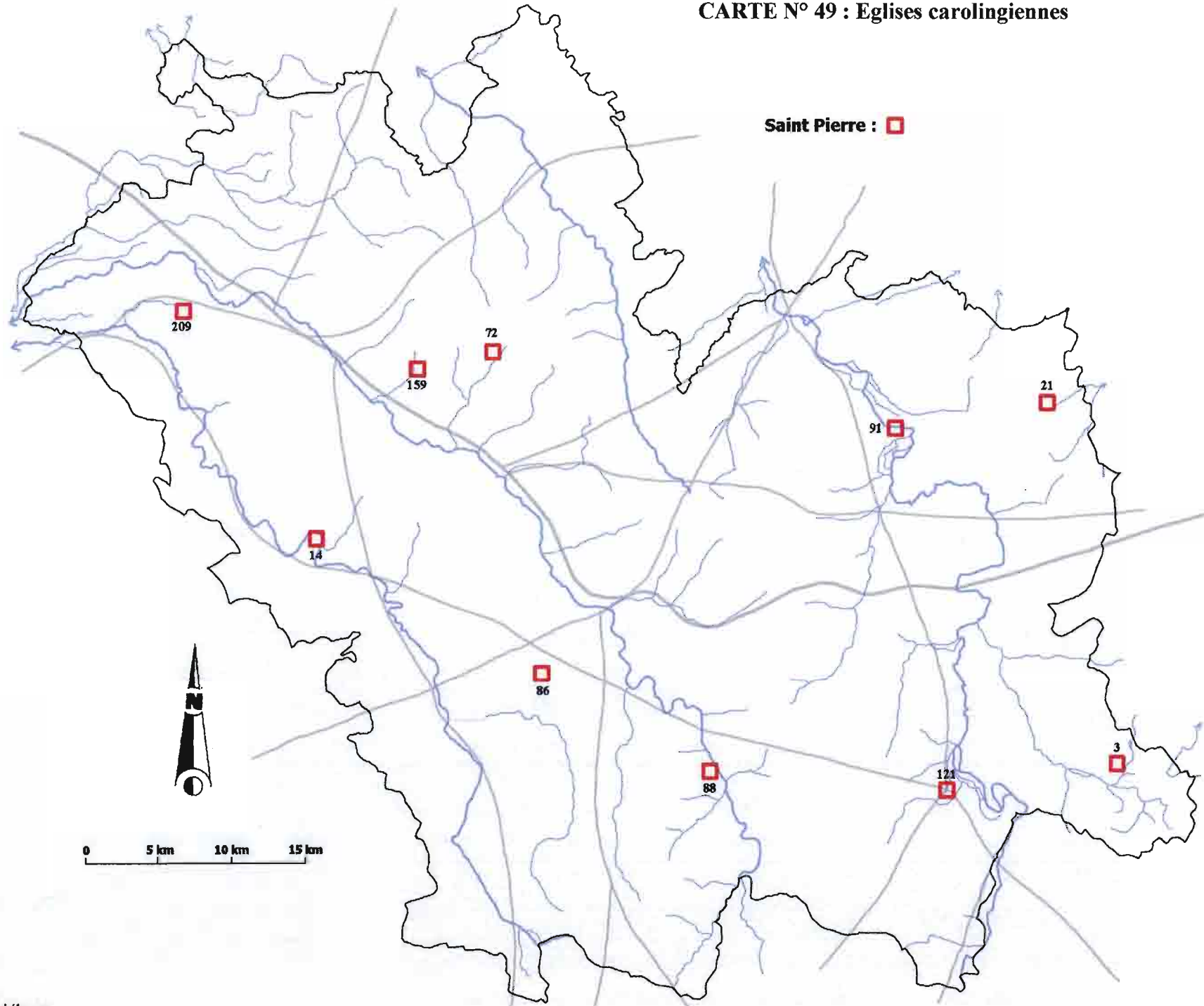
Saint Rémi : ■



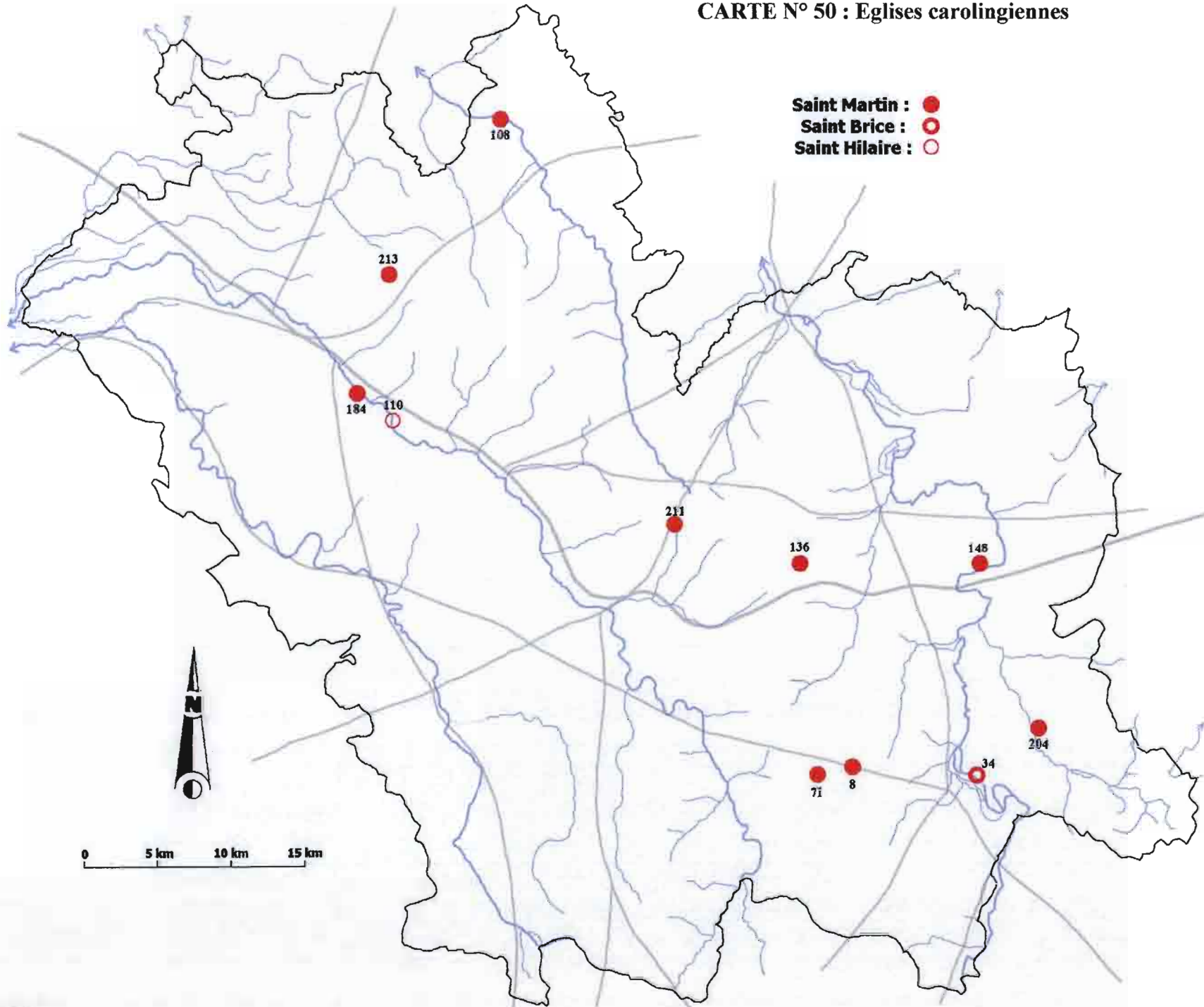
CARTE N° 48 : Eglises carolingiennes



CARTE N° 49 : Eglises carolingiennes

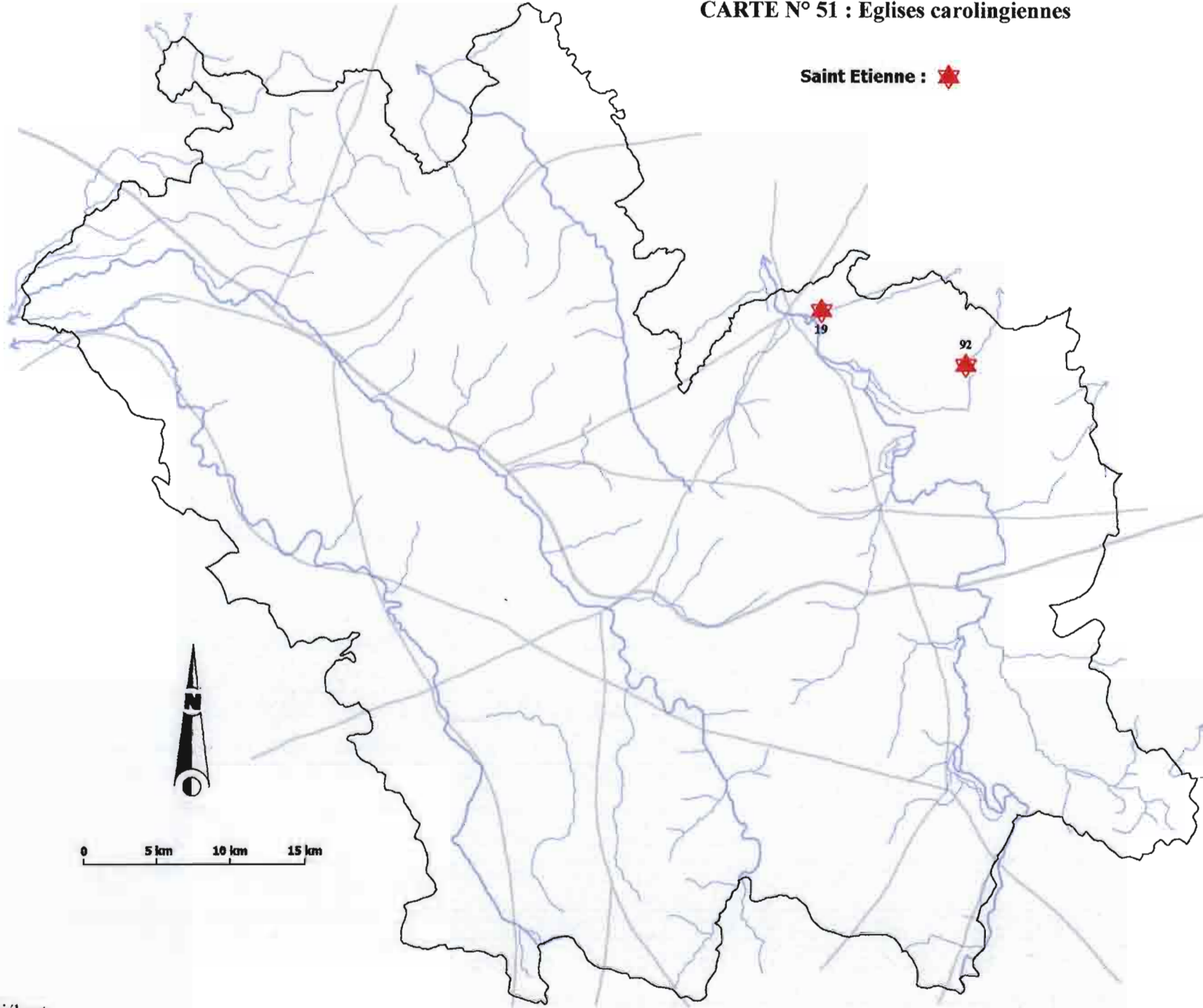


CARTE N° 50 : Eglises carolingiennes

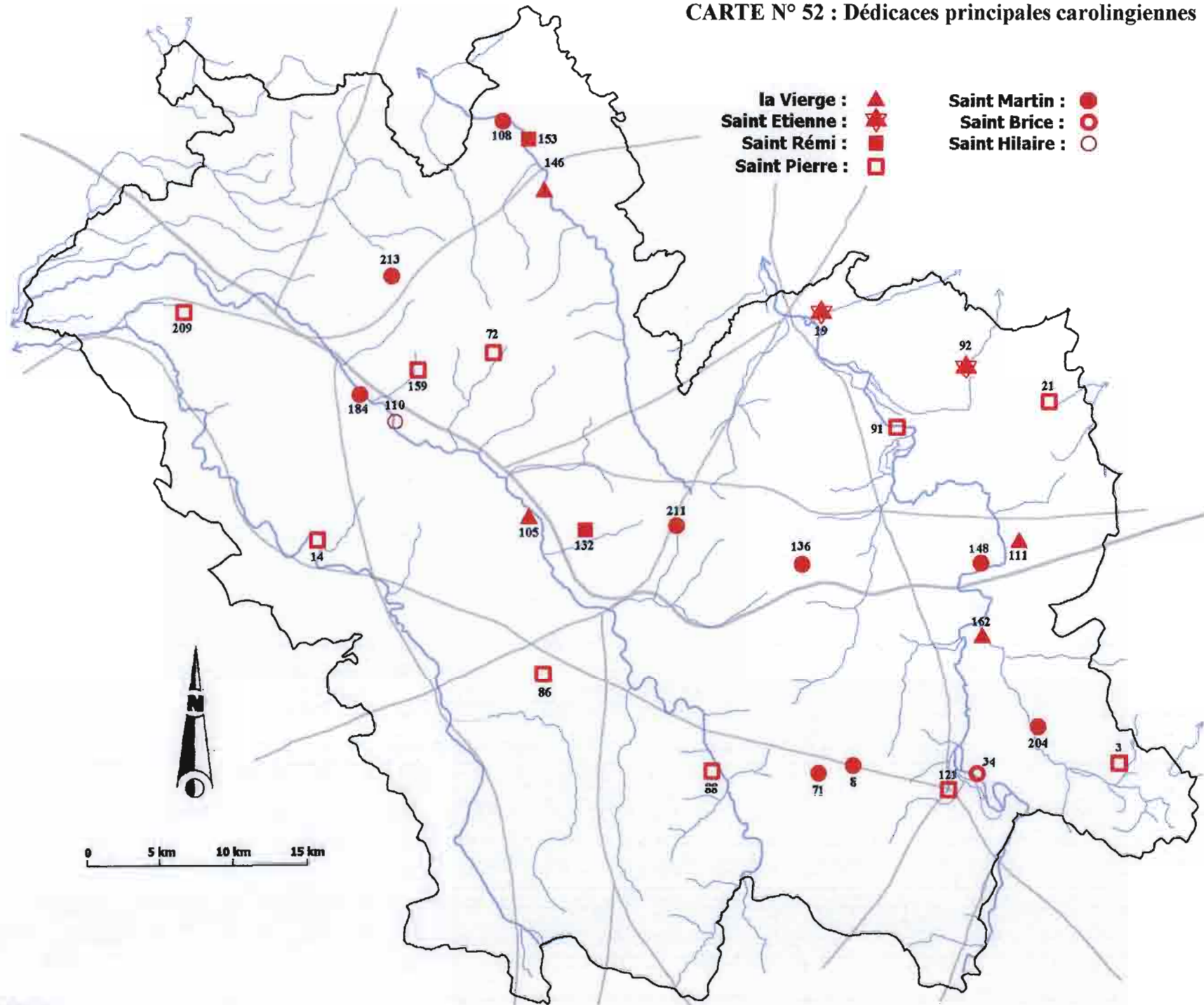


CARTE N° 51 : Eglises carolingiennes

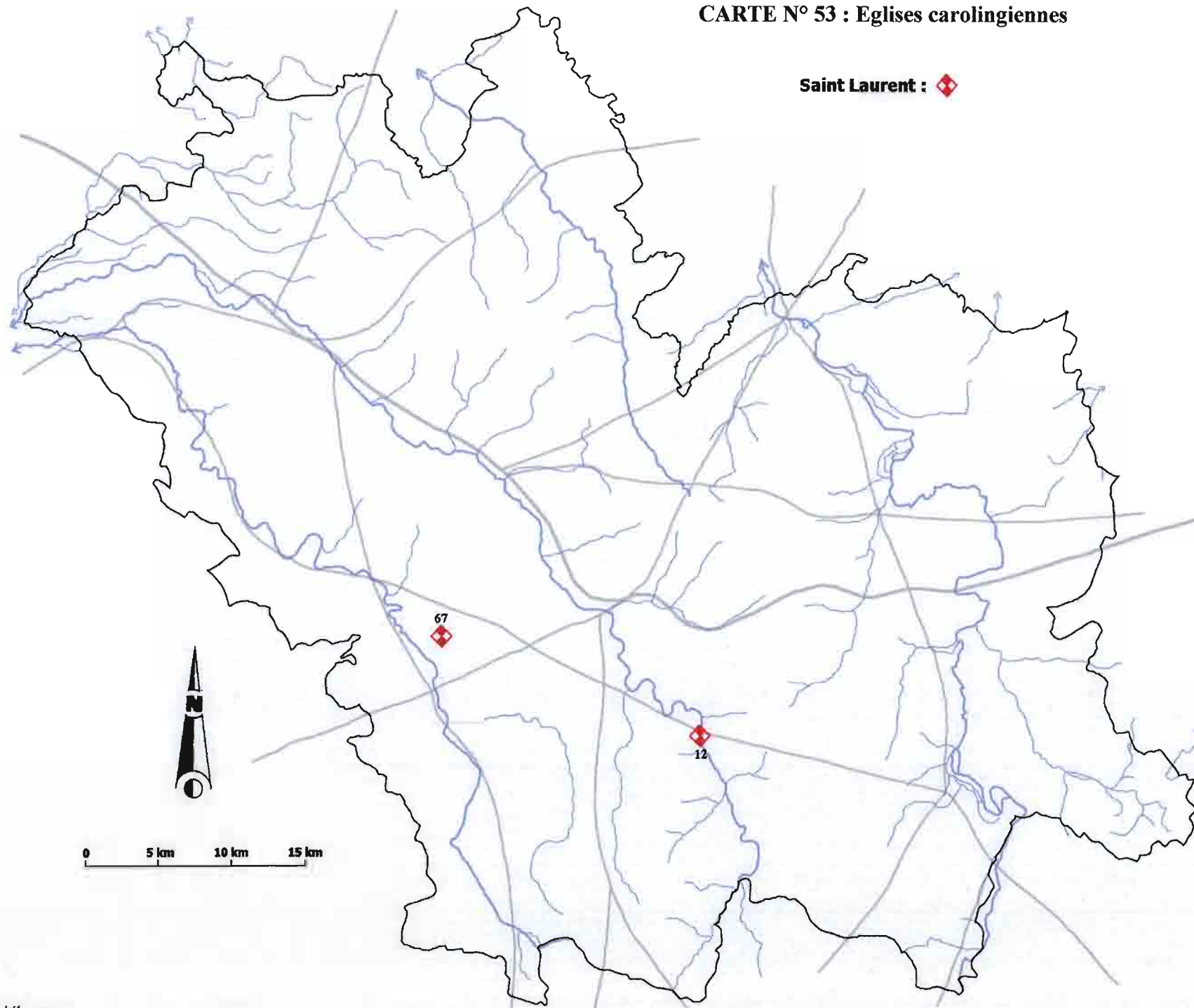
Saint Etienne : 



CARTE N° 52 : Dédicaces principales carolingiennes

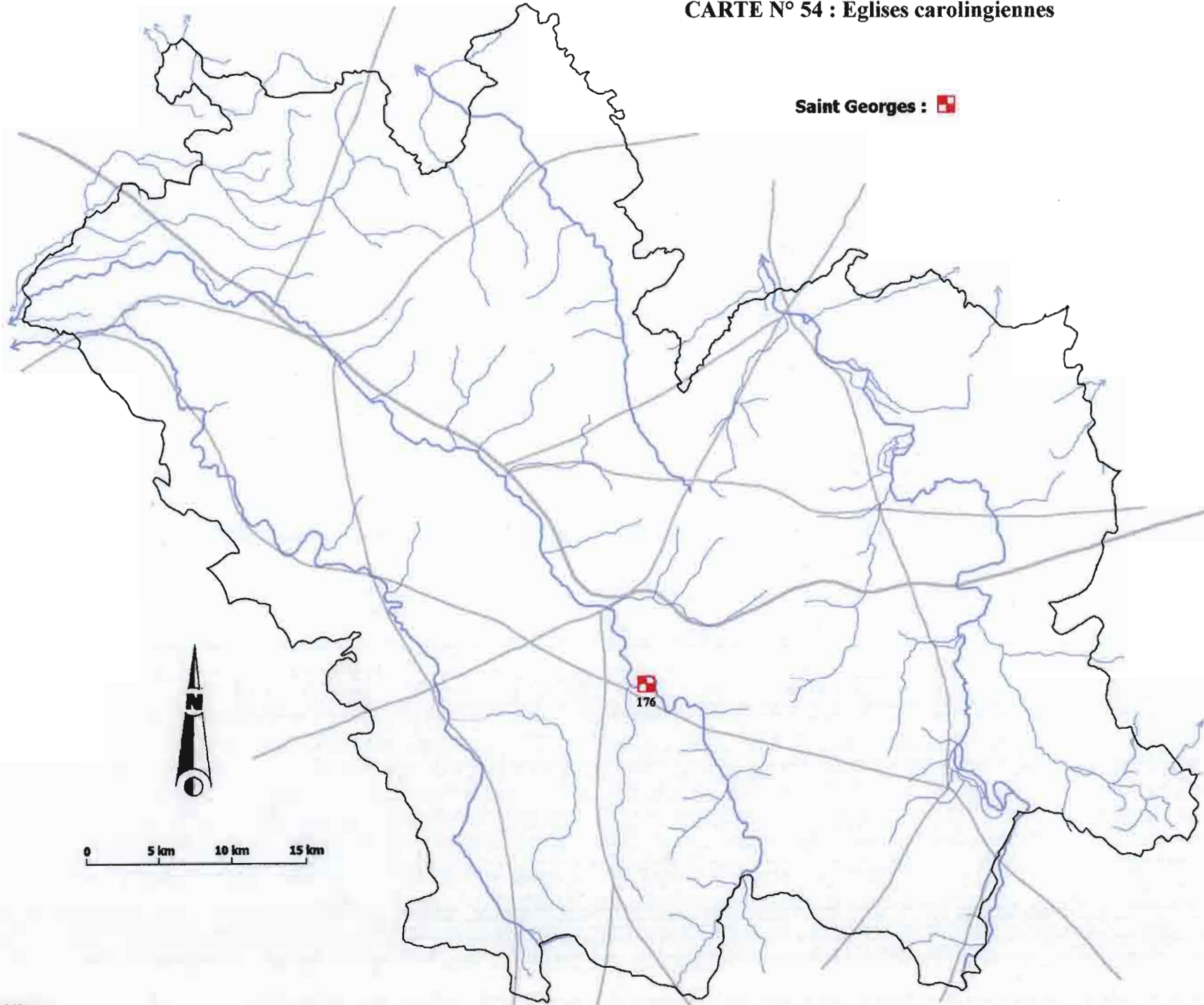


CARTE N° 53 : Eglises carolingiennes

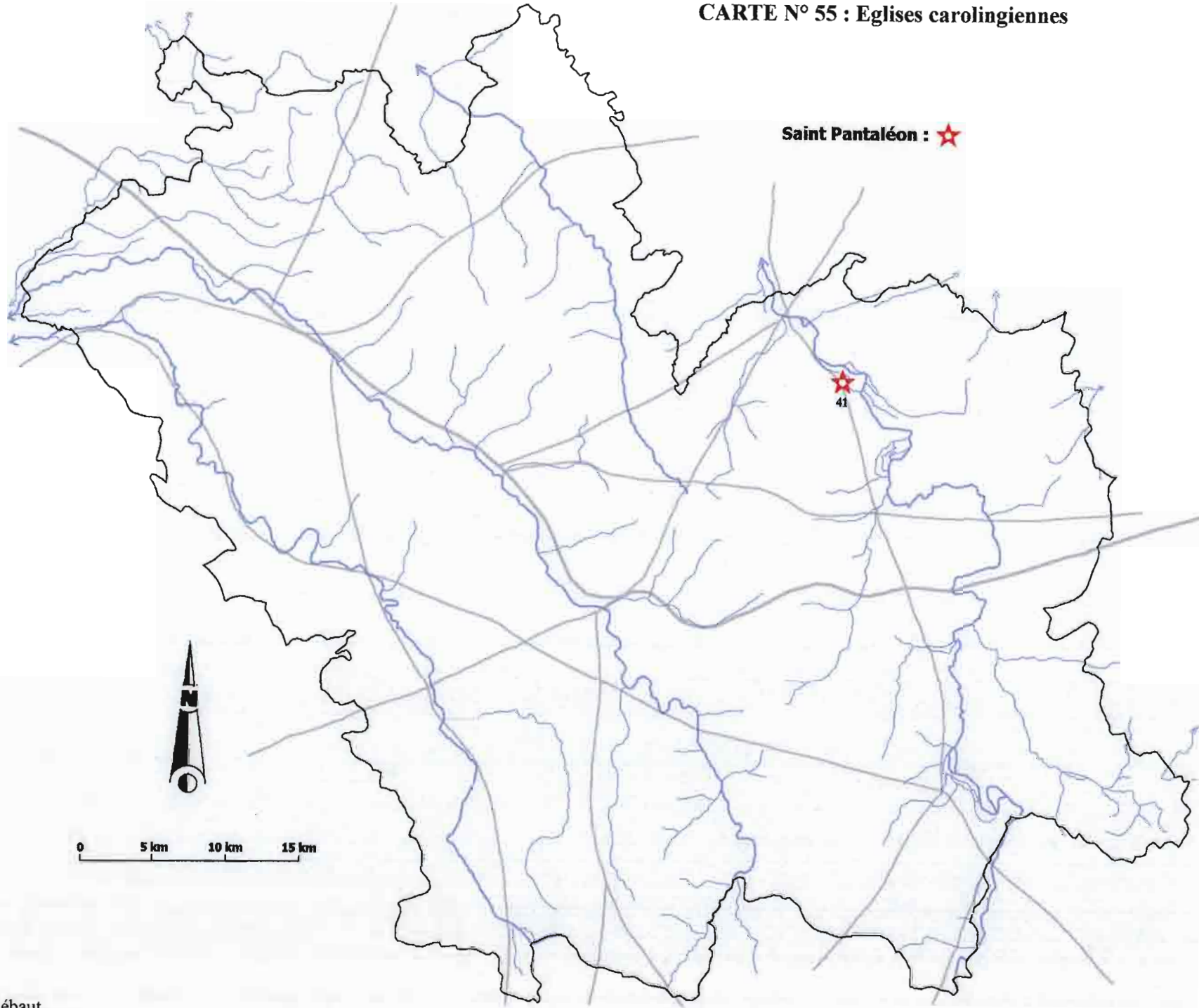
Saint Laurent : 

CARTE N° 54 : Eglises carolingiennes

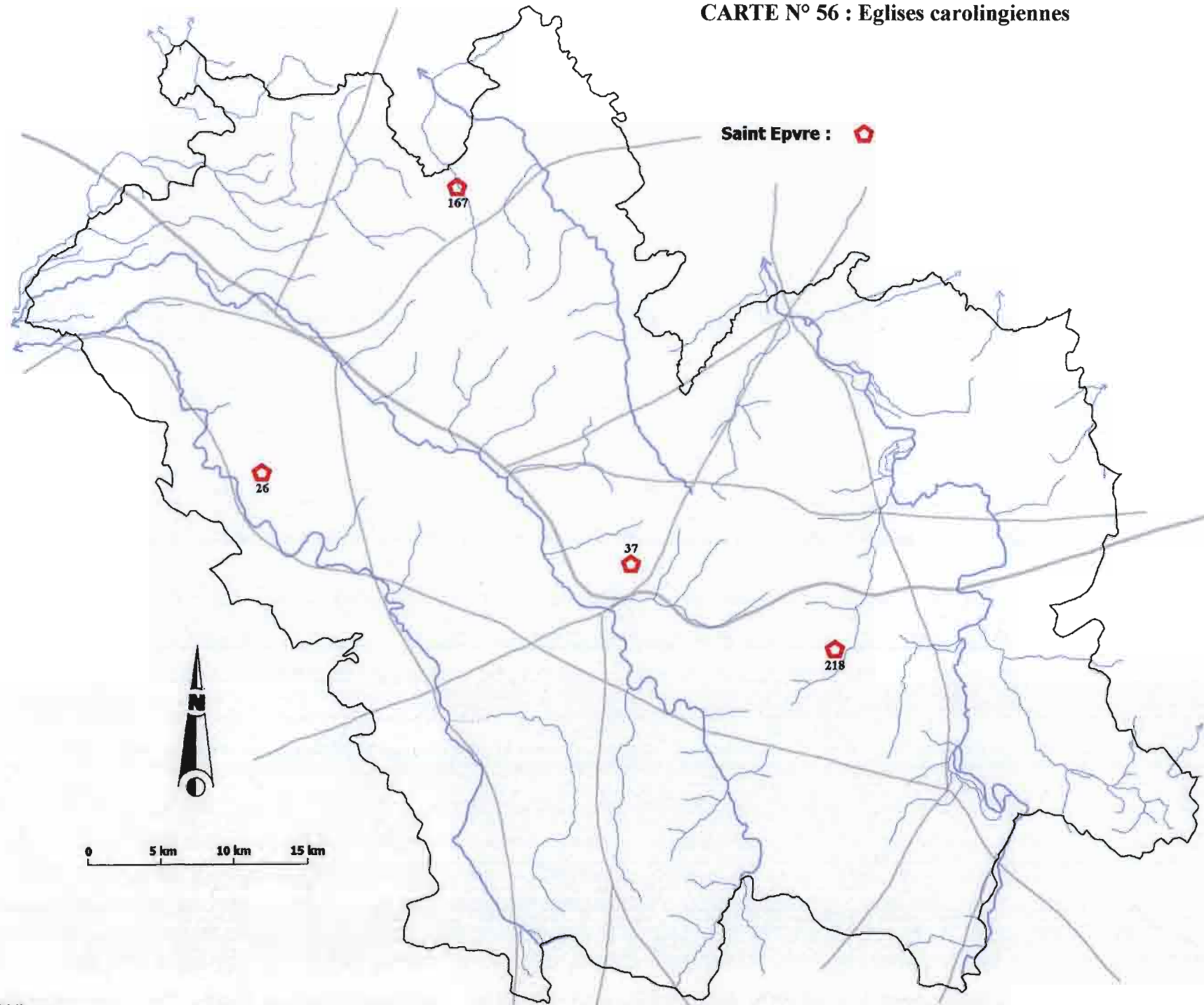
Saint Georges : 



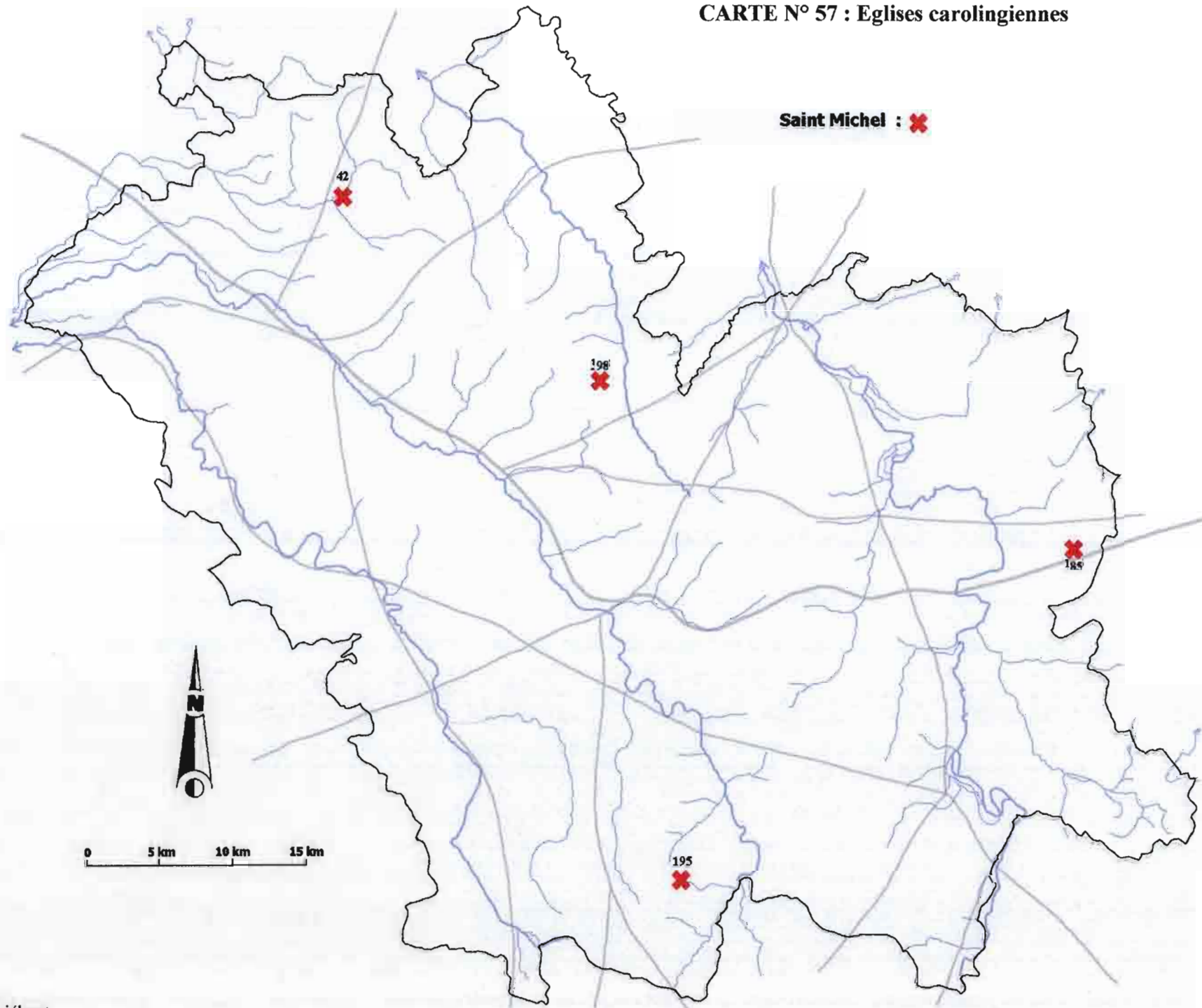
CARTE N° 55 : Eglises carolingiennes



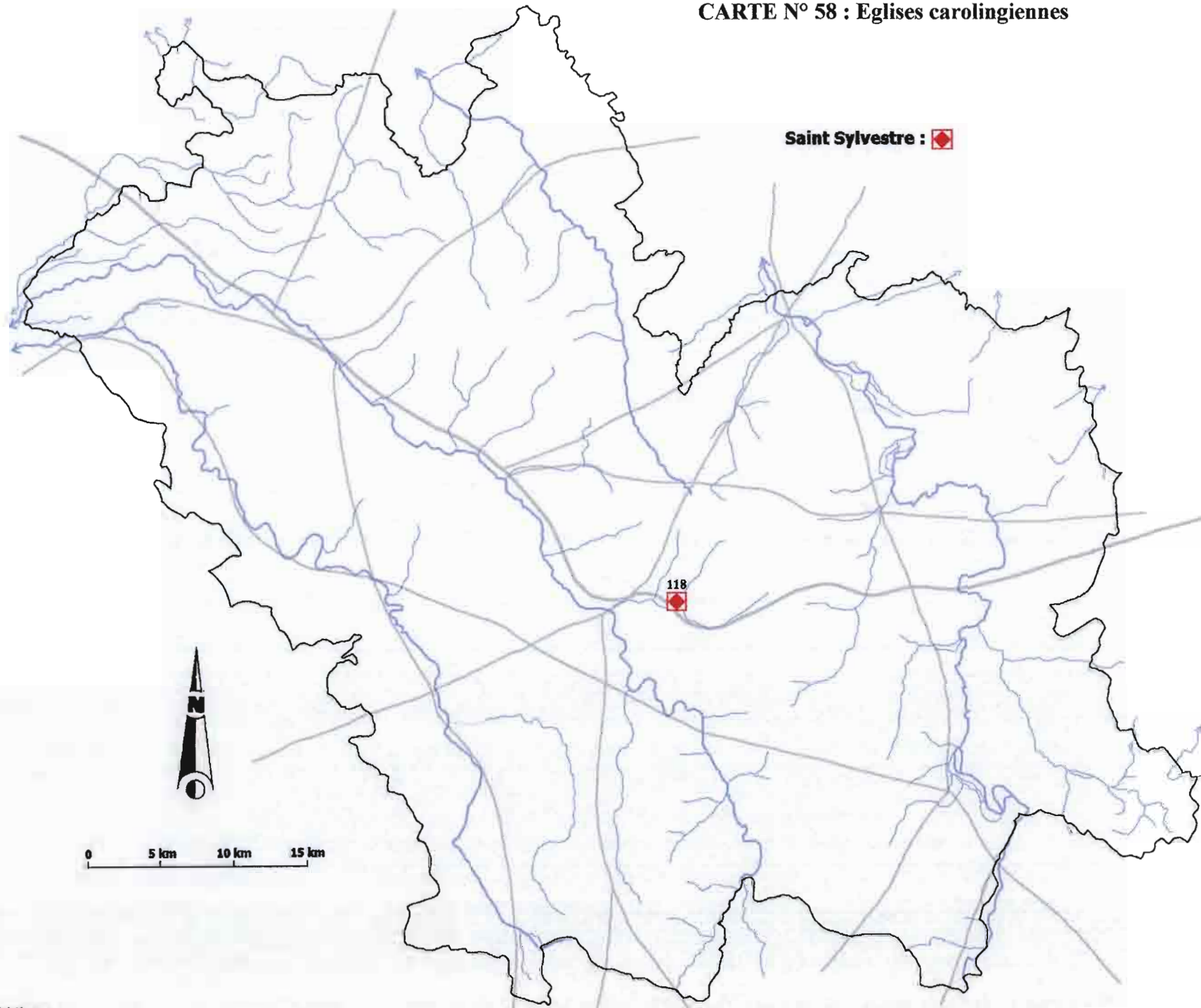
CARTE N° 56 : Eglises carolingiennes



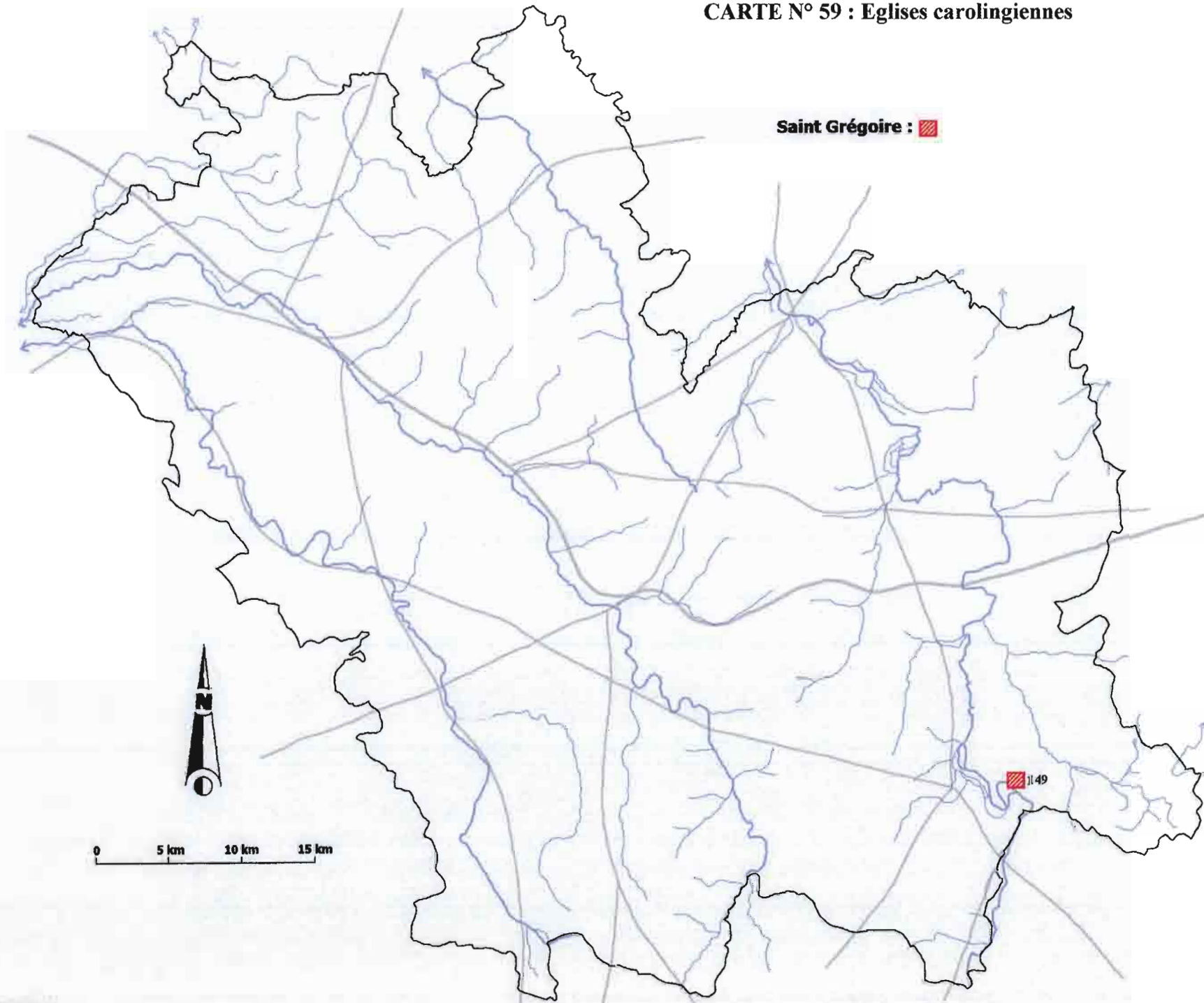
CARTE N° 57 : Eglises carolingiennes



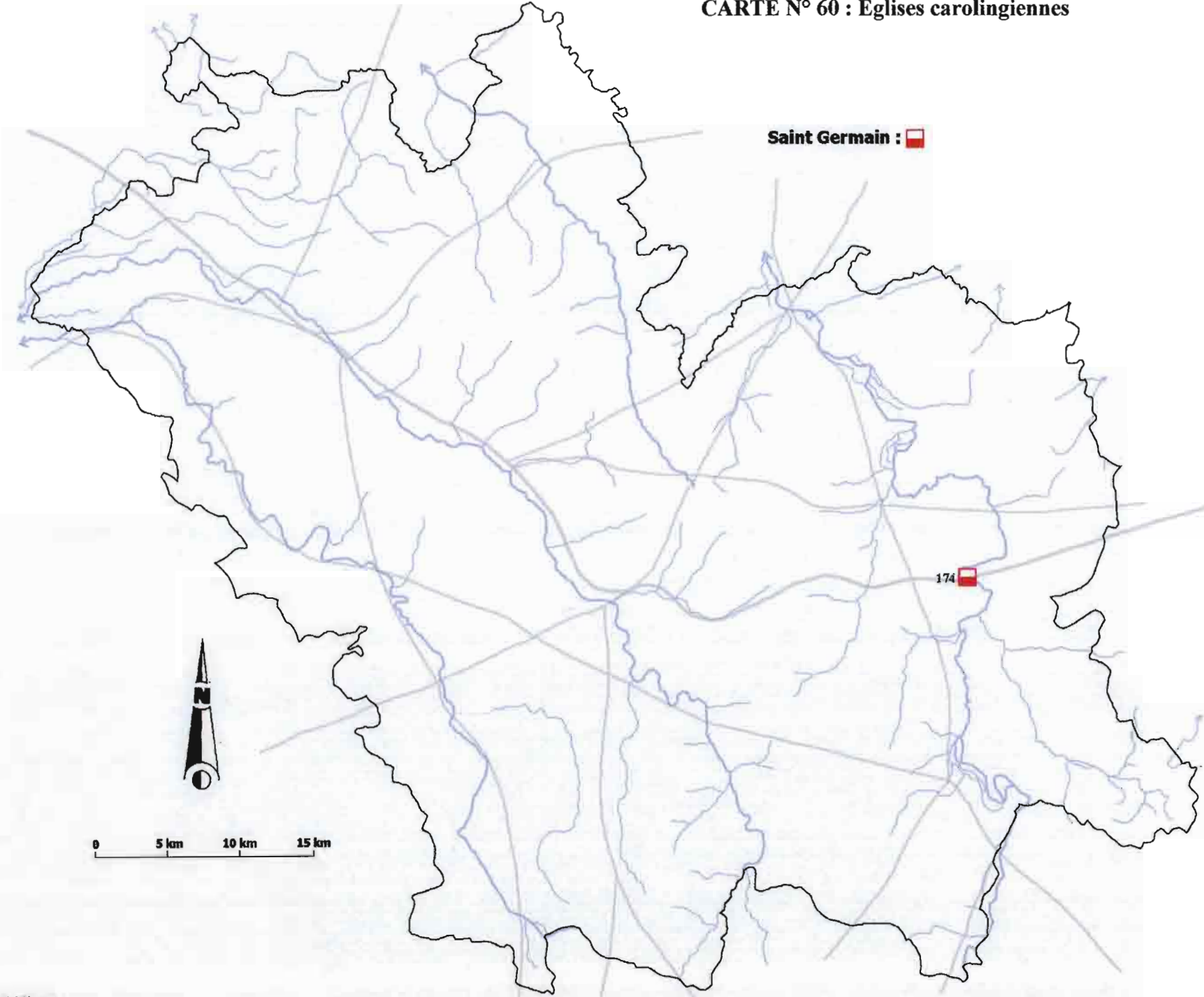
CARTE N° 58 : Eglises carolingiennes



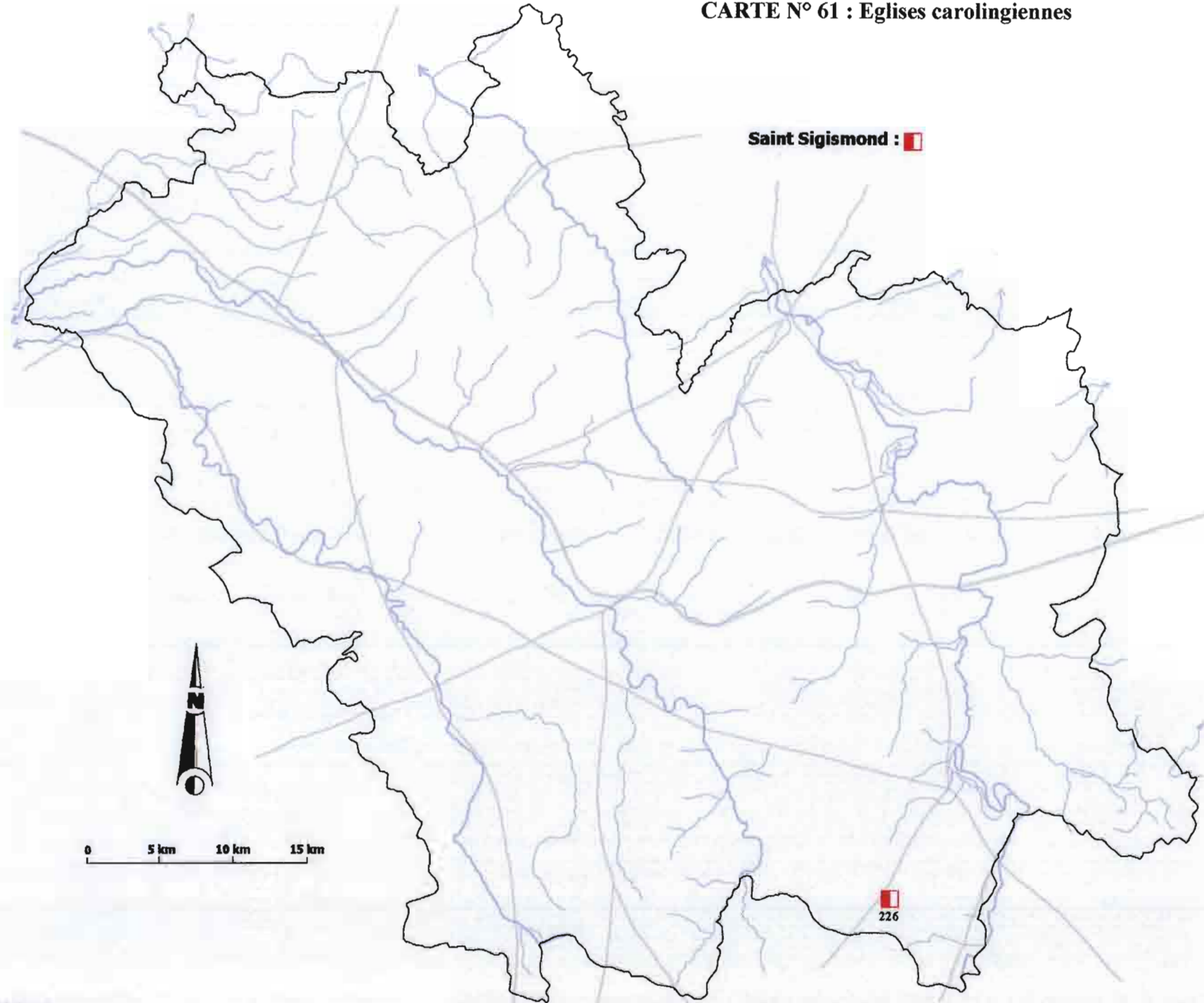
CARTE N° 59 : Eglises carolingiennes



CARTE N° 60 : Eglises carolingiennes



CARTE N° 61 : Eglises carolingiennes



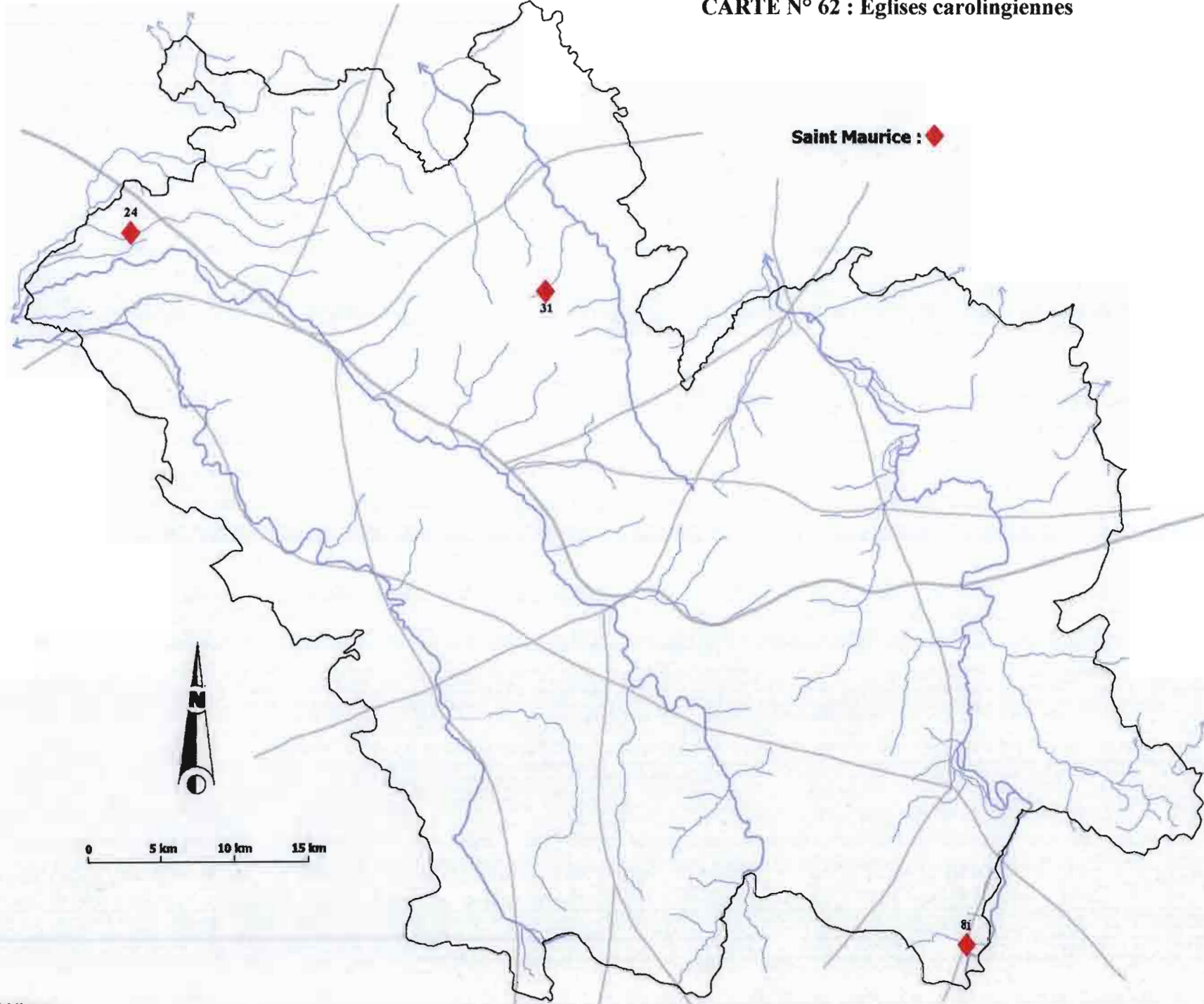
Saint Sigismond : 


226

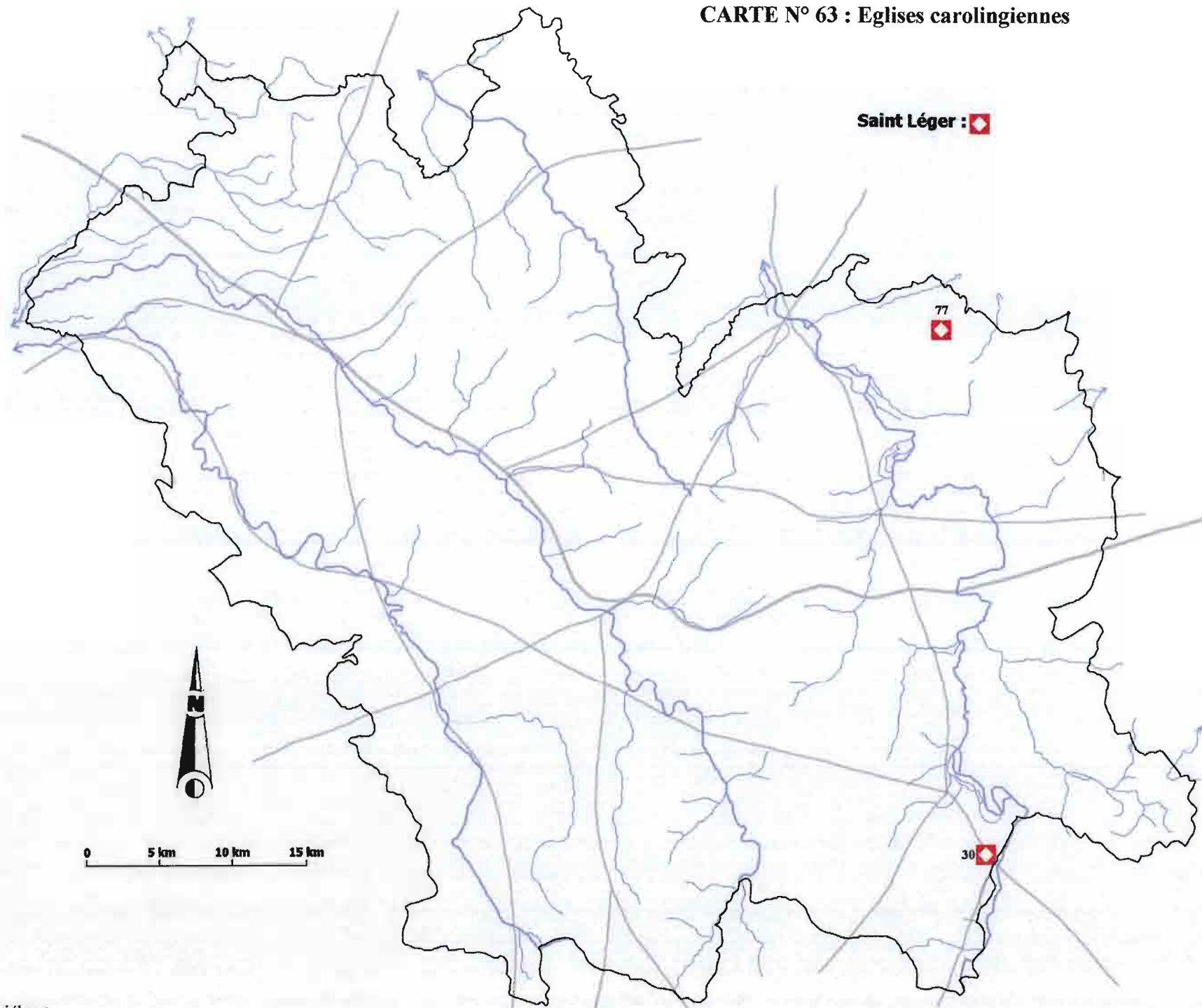


0 5 km 10 km 15 km

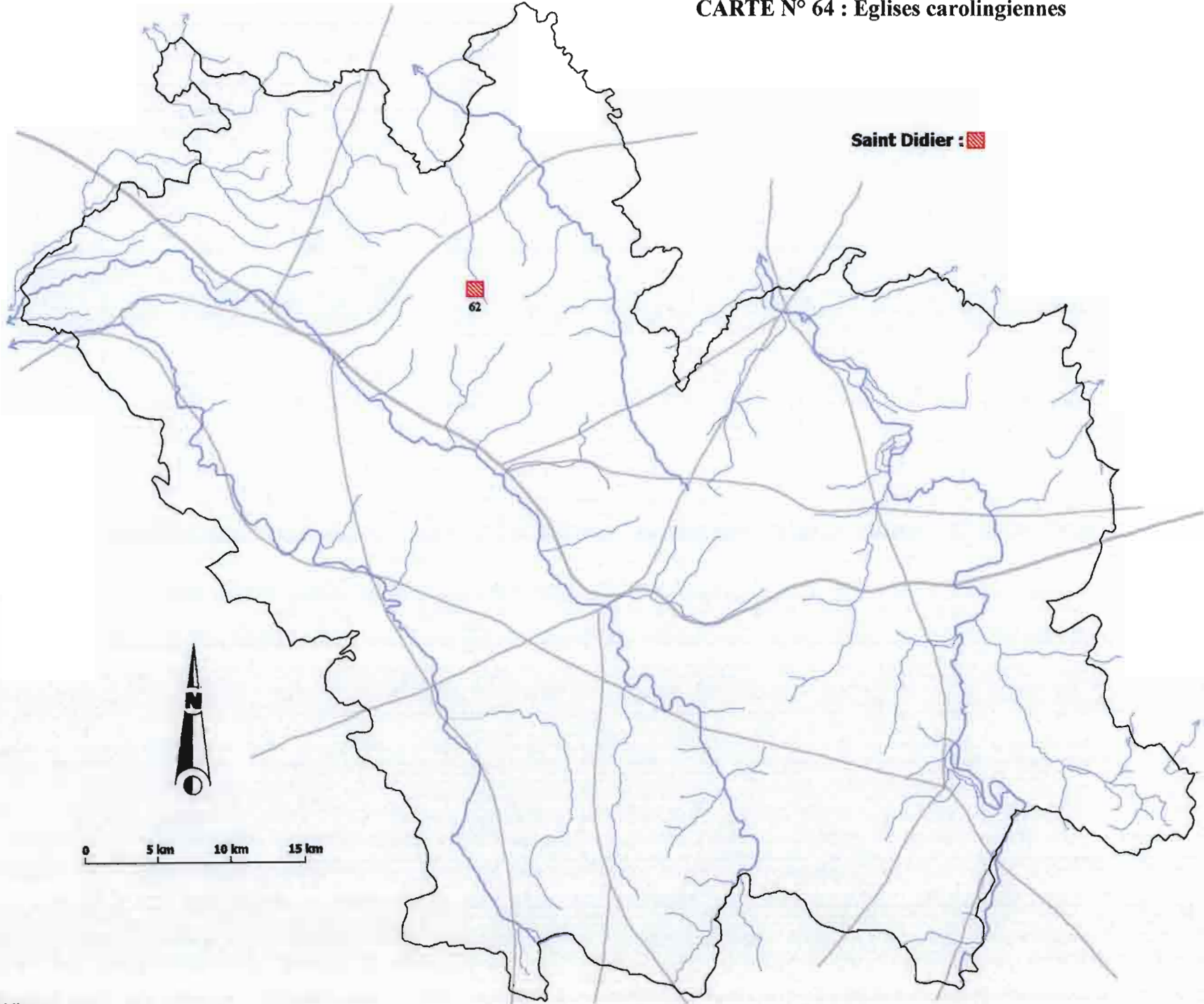
CARTE N° 62 : Eglises carolingiennes



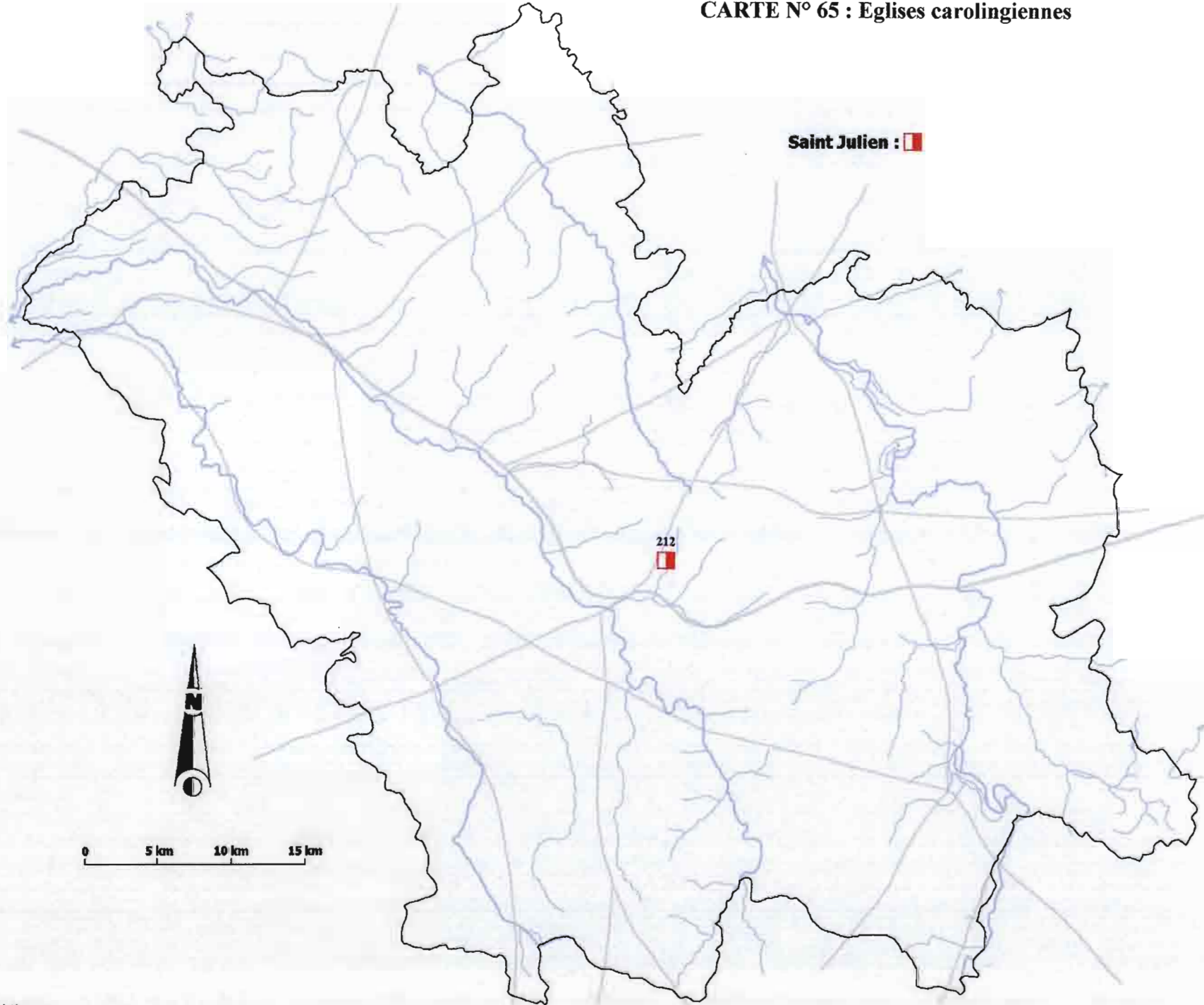
CARTE N° 63 : Eglises carolingiennes



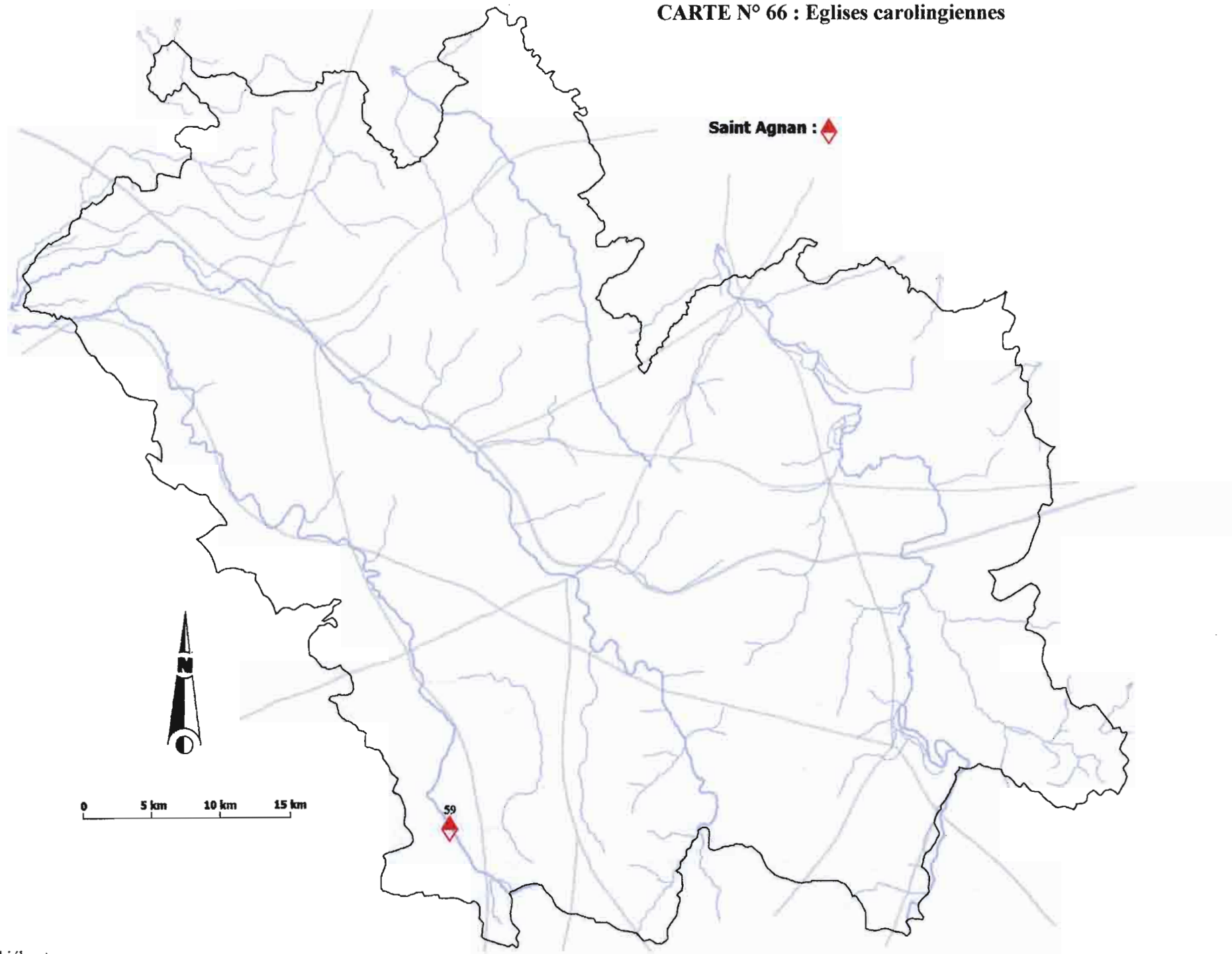
CARTE N° 64 : Eglises carolingiennes



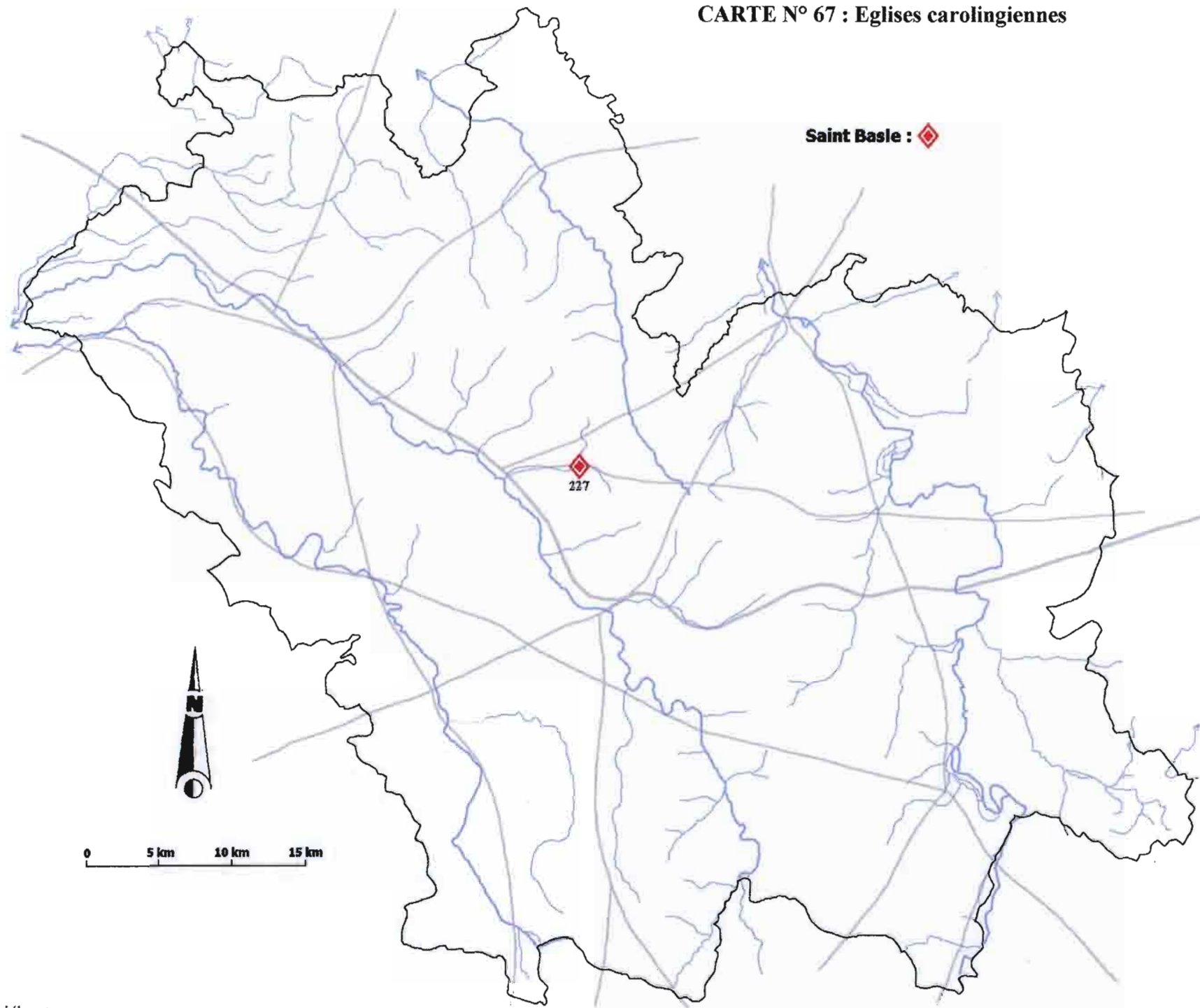
CARTE N° 65 : Eglises carolingiennes



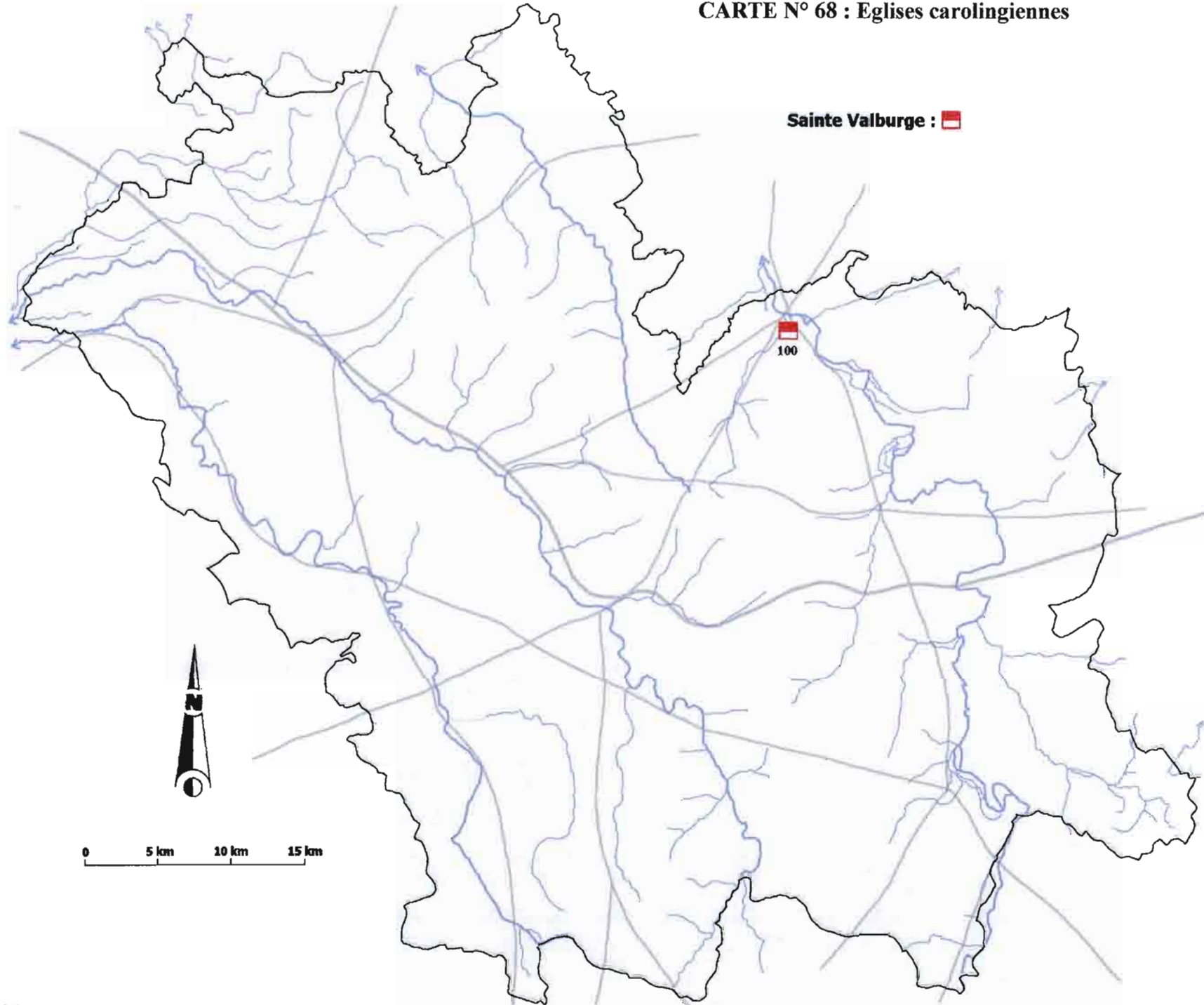
CARTE N° 66 : Eglises carolingiennes



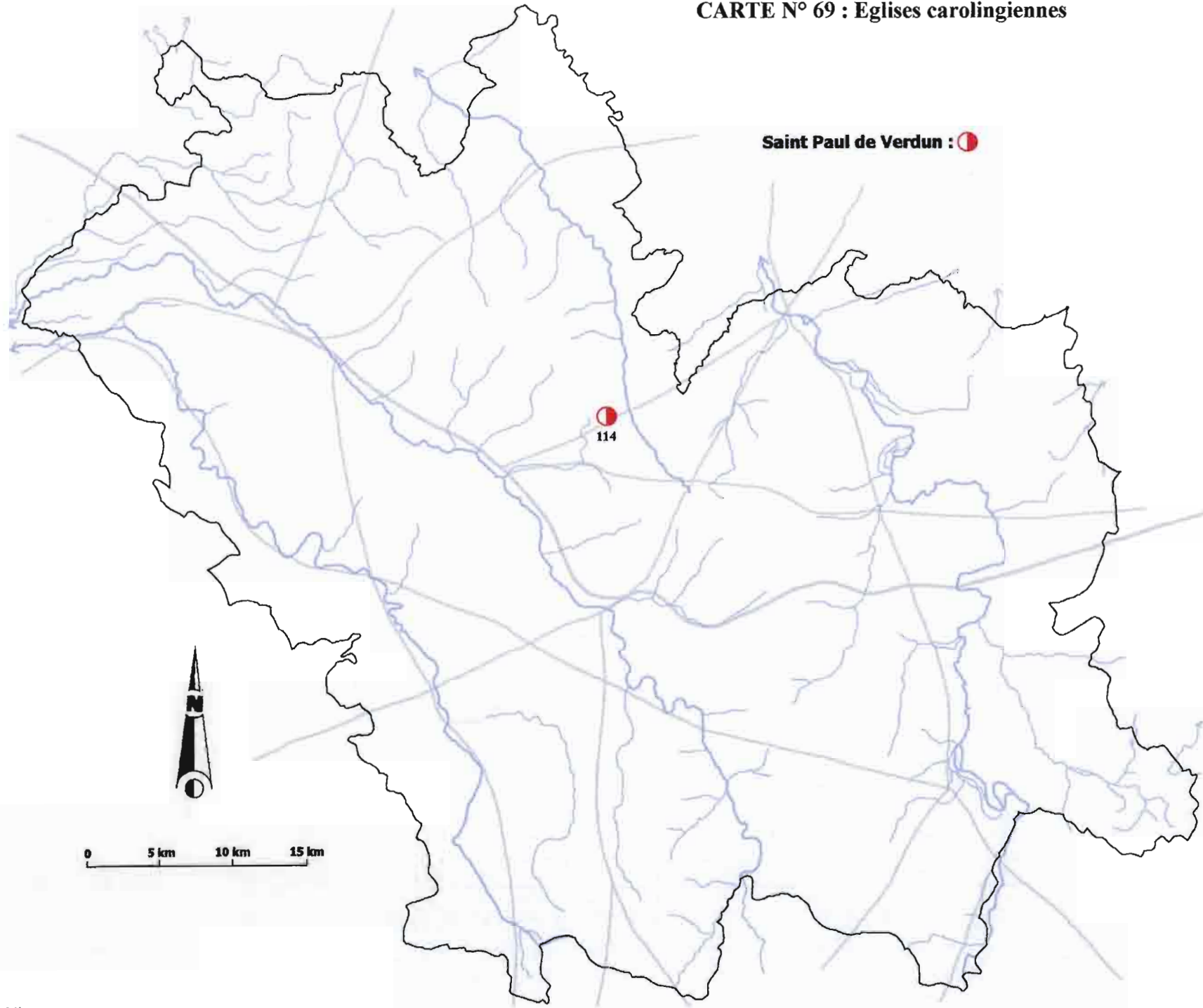
CARTE N° 67 : Eglises carolingiennes



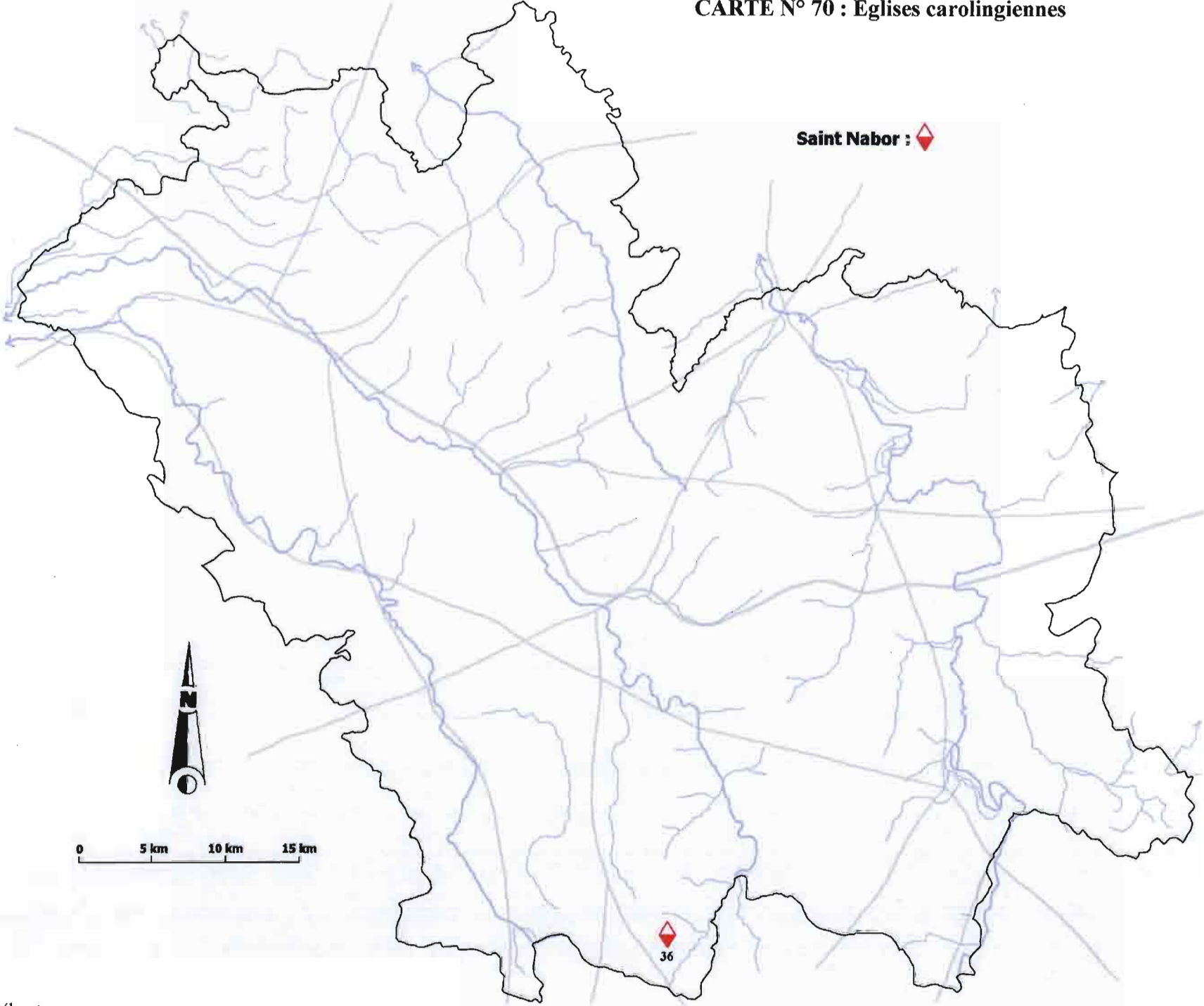
CARTE N° 68 : Eglises carolingiennes



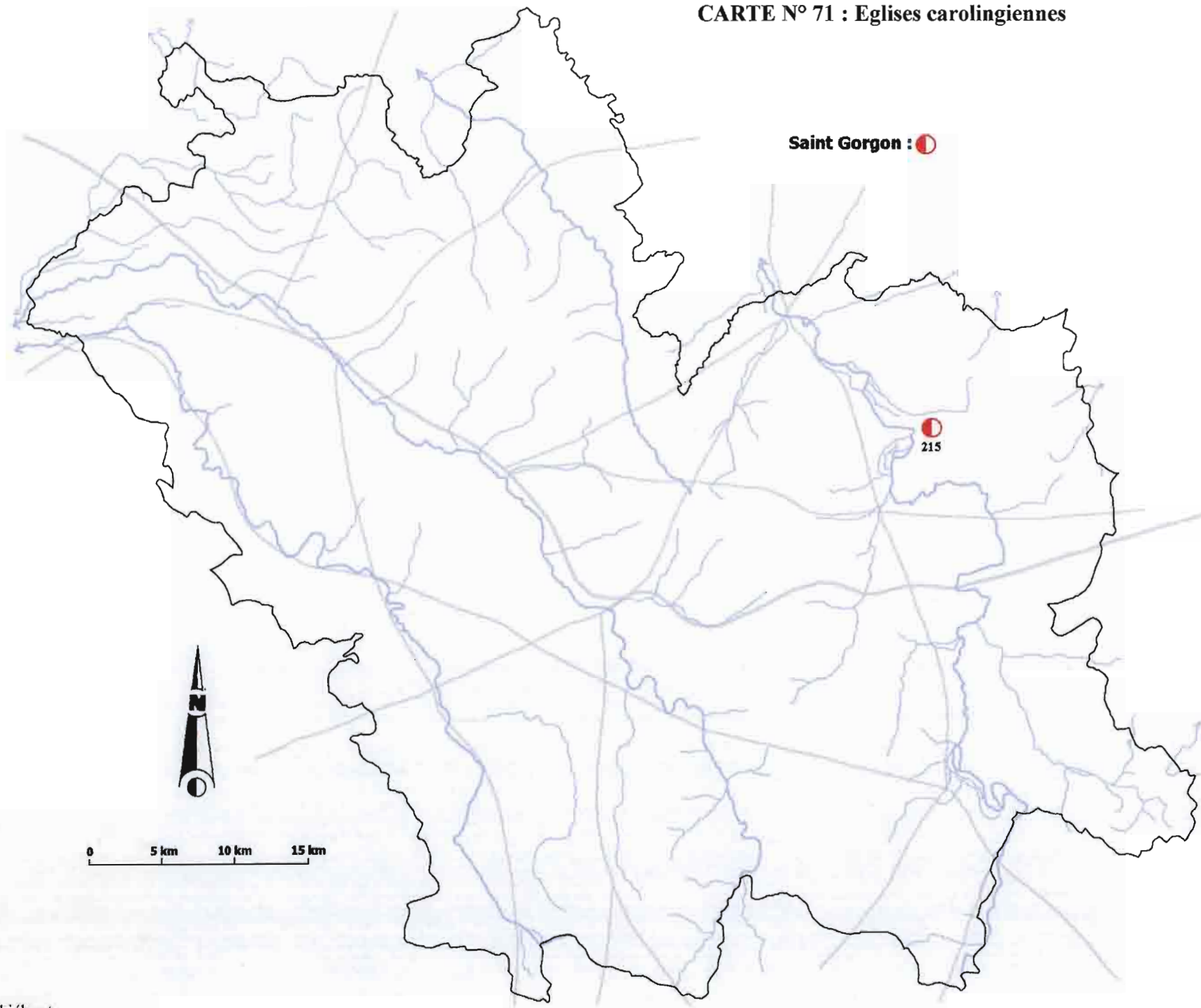
CARTE N° 69 : Eglises carolingiennes



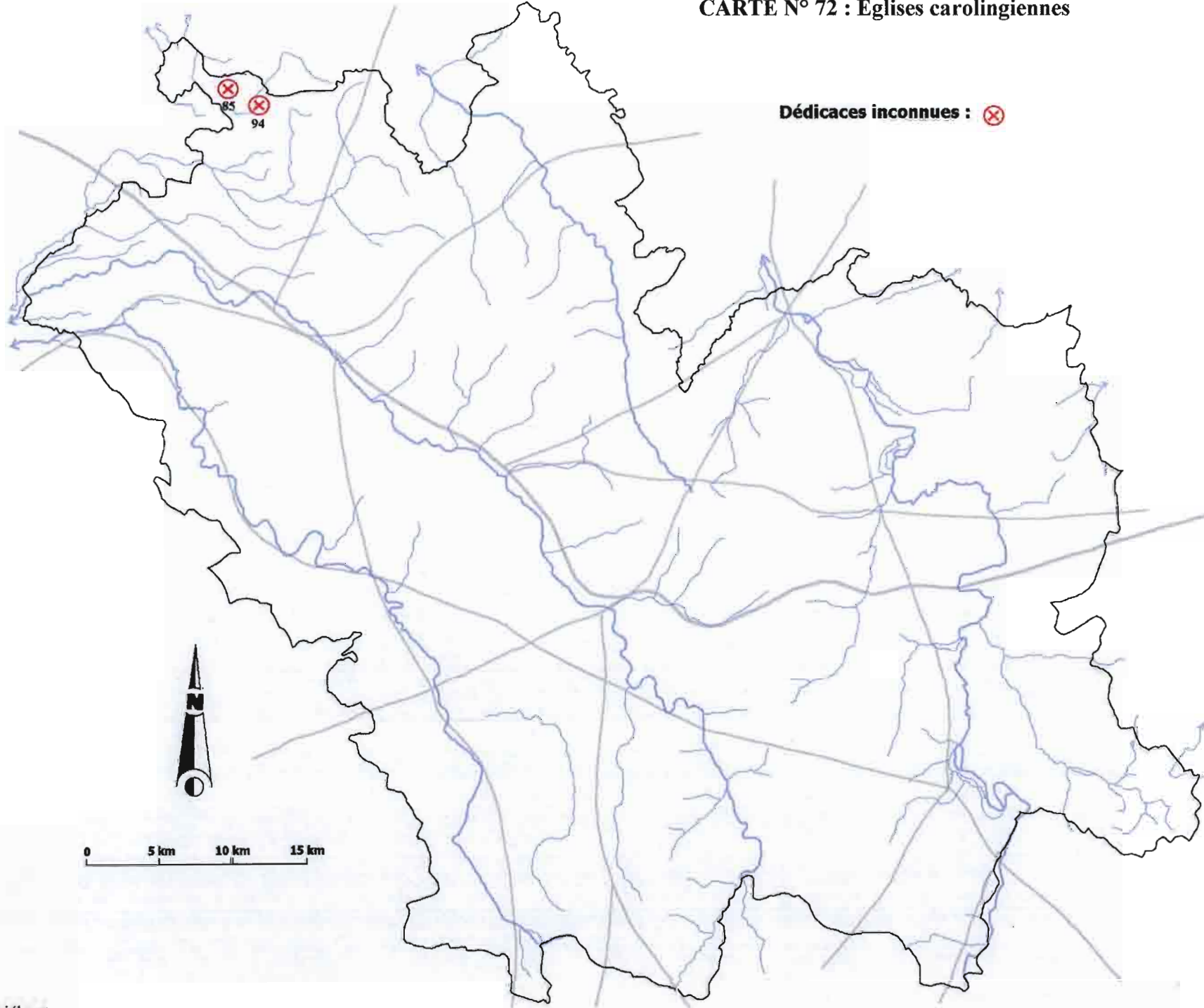
CARTE N° 70 : Eglises carolingiennes



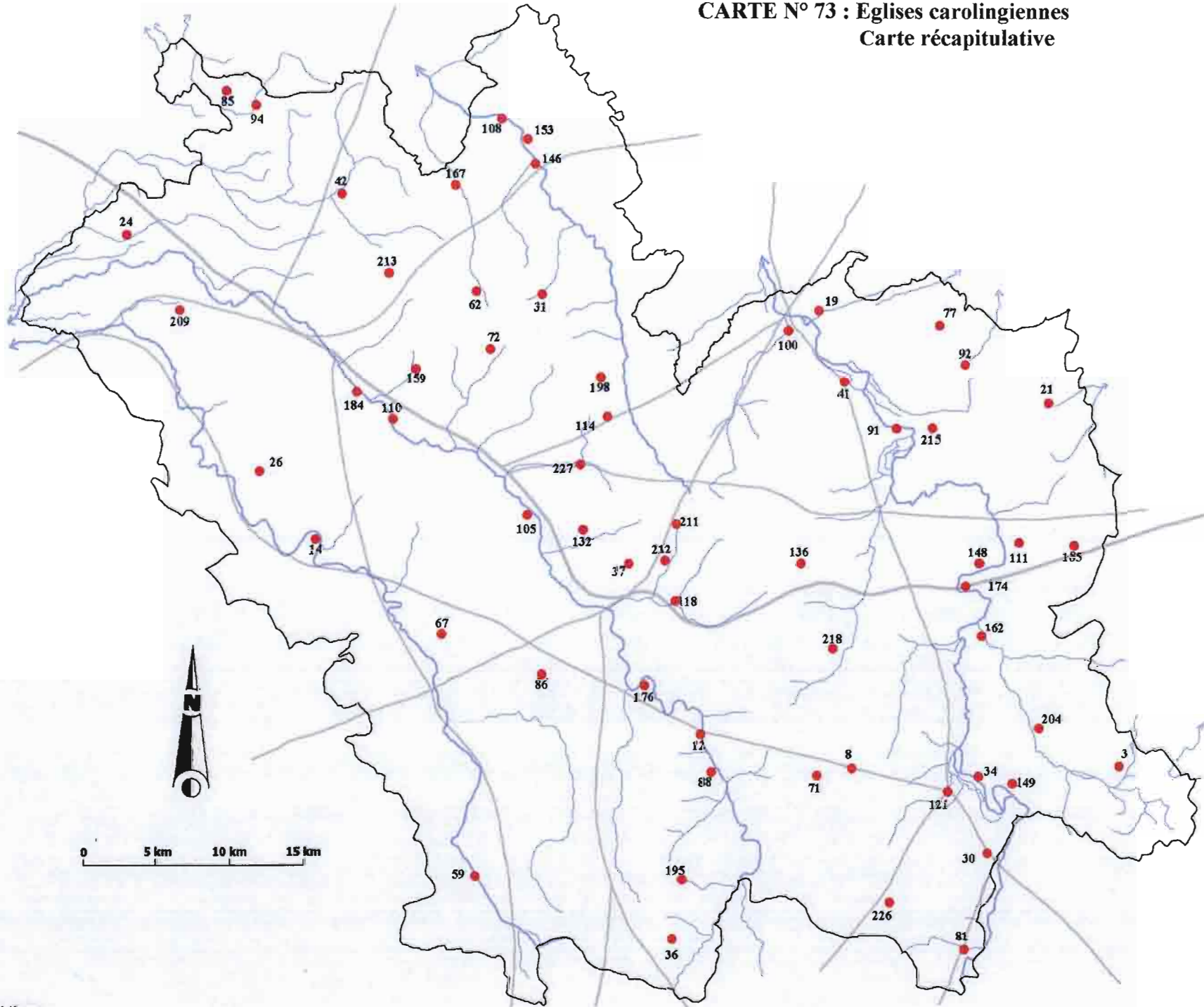
CARTE N° 71 : Eglises carolingiennes



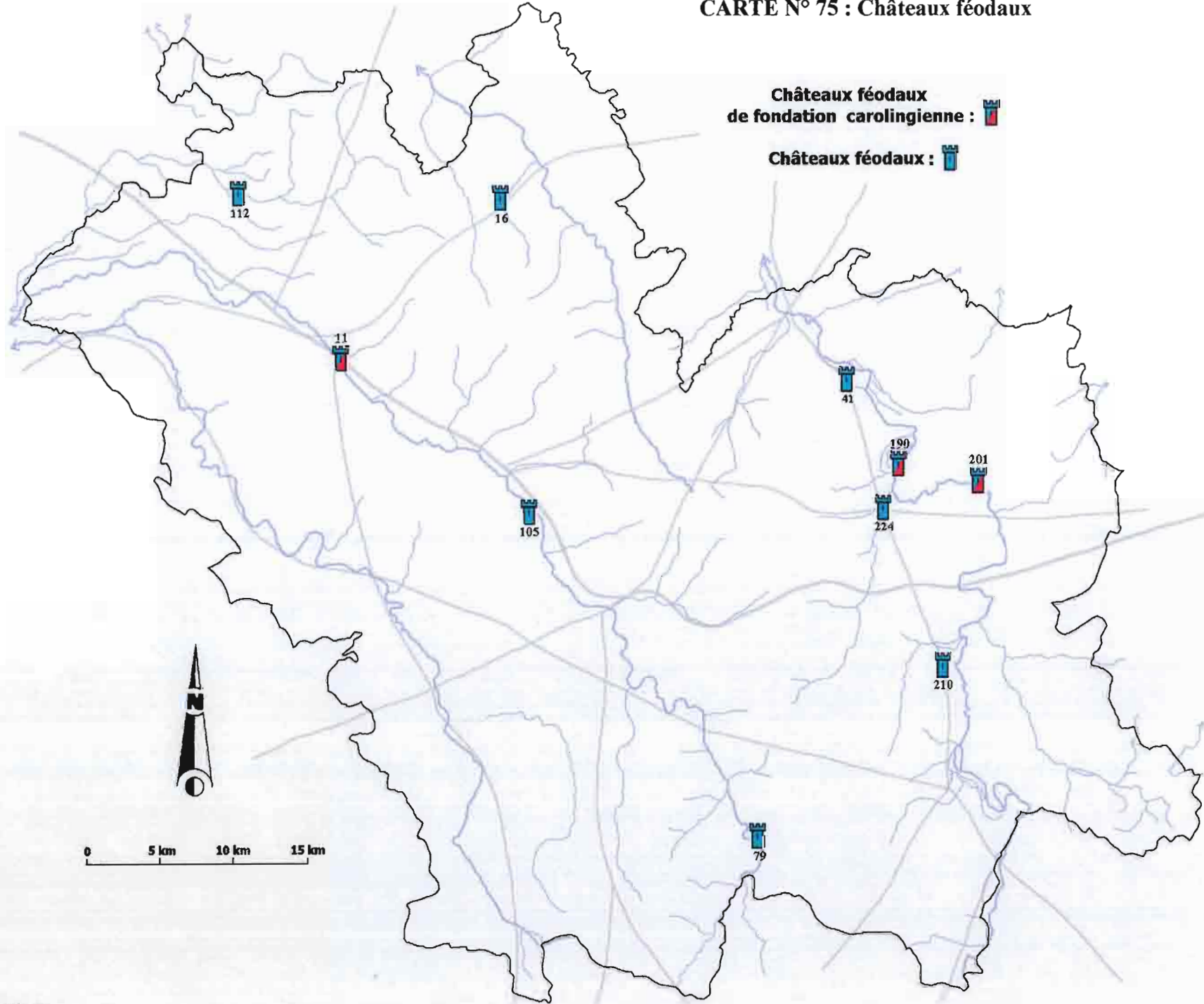
CARTE N° 72 : Eglises carolingiennes



CARTE N° 73 : Eglises carolingiennes Carte récapitulative

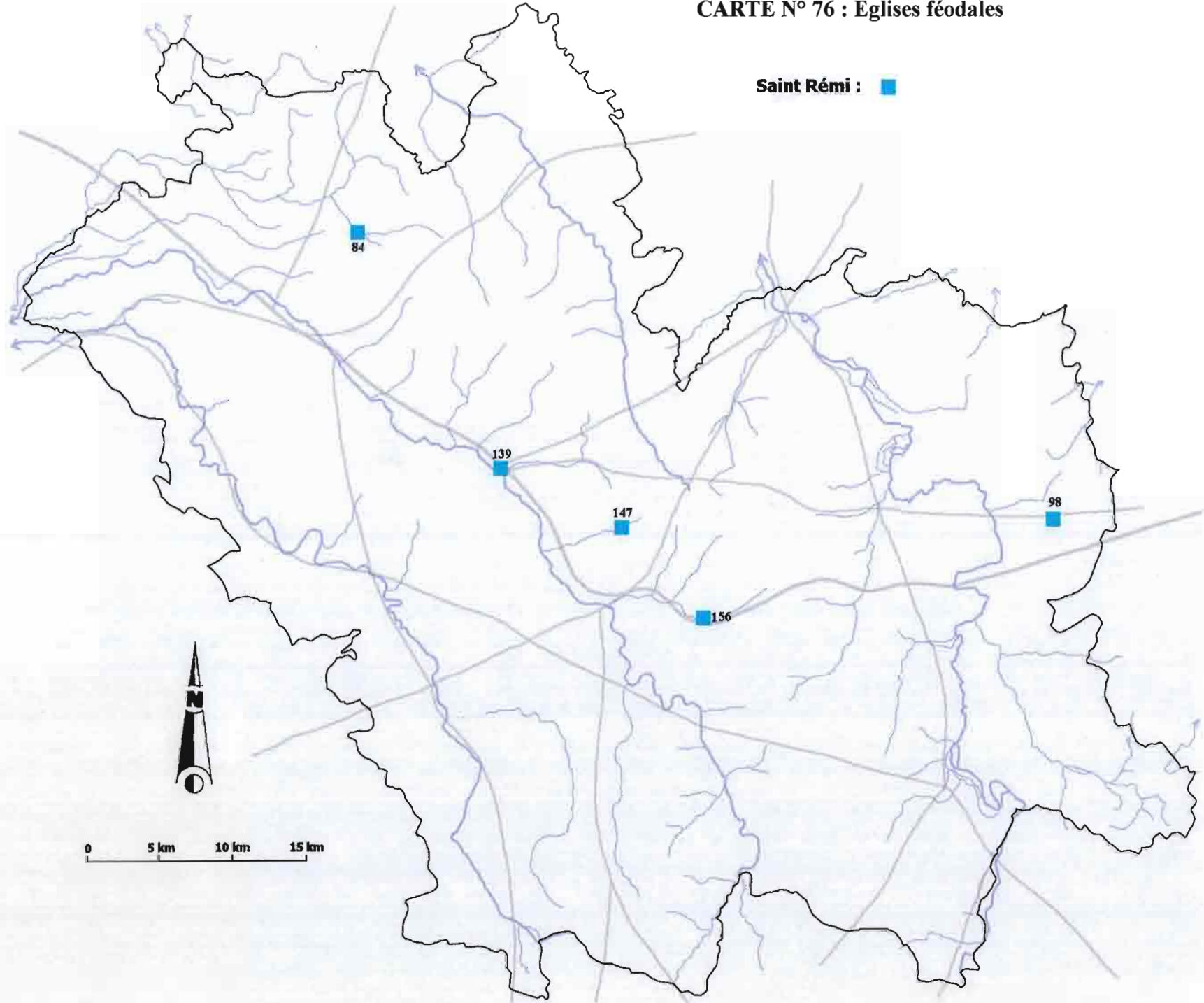


CARTE N° 75 : Châteaux féodaux

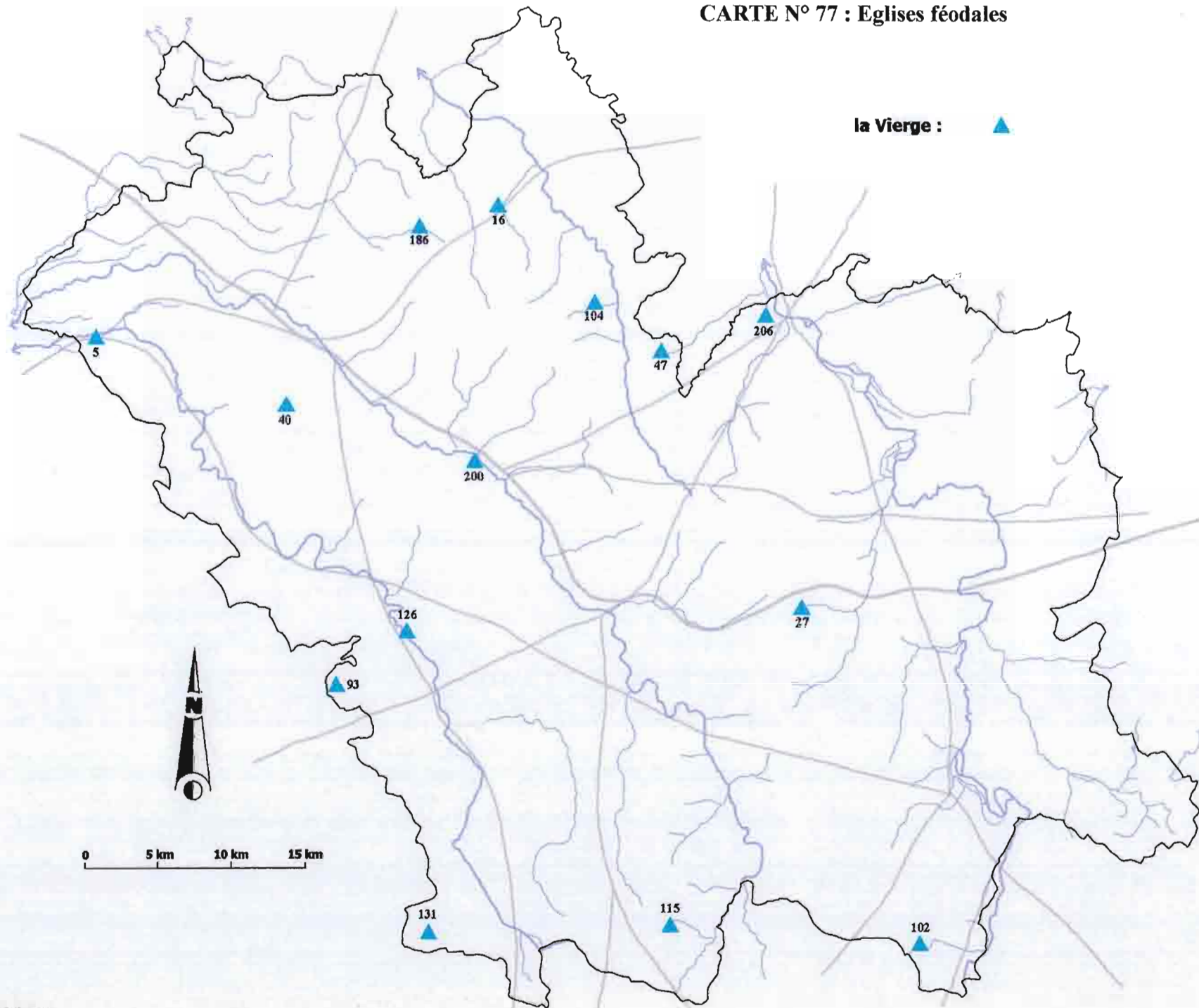


CARTE N° 76 : Eglises féodales

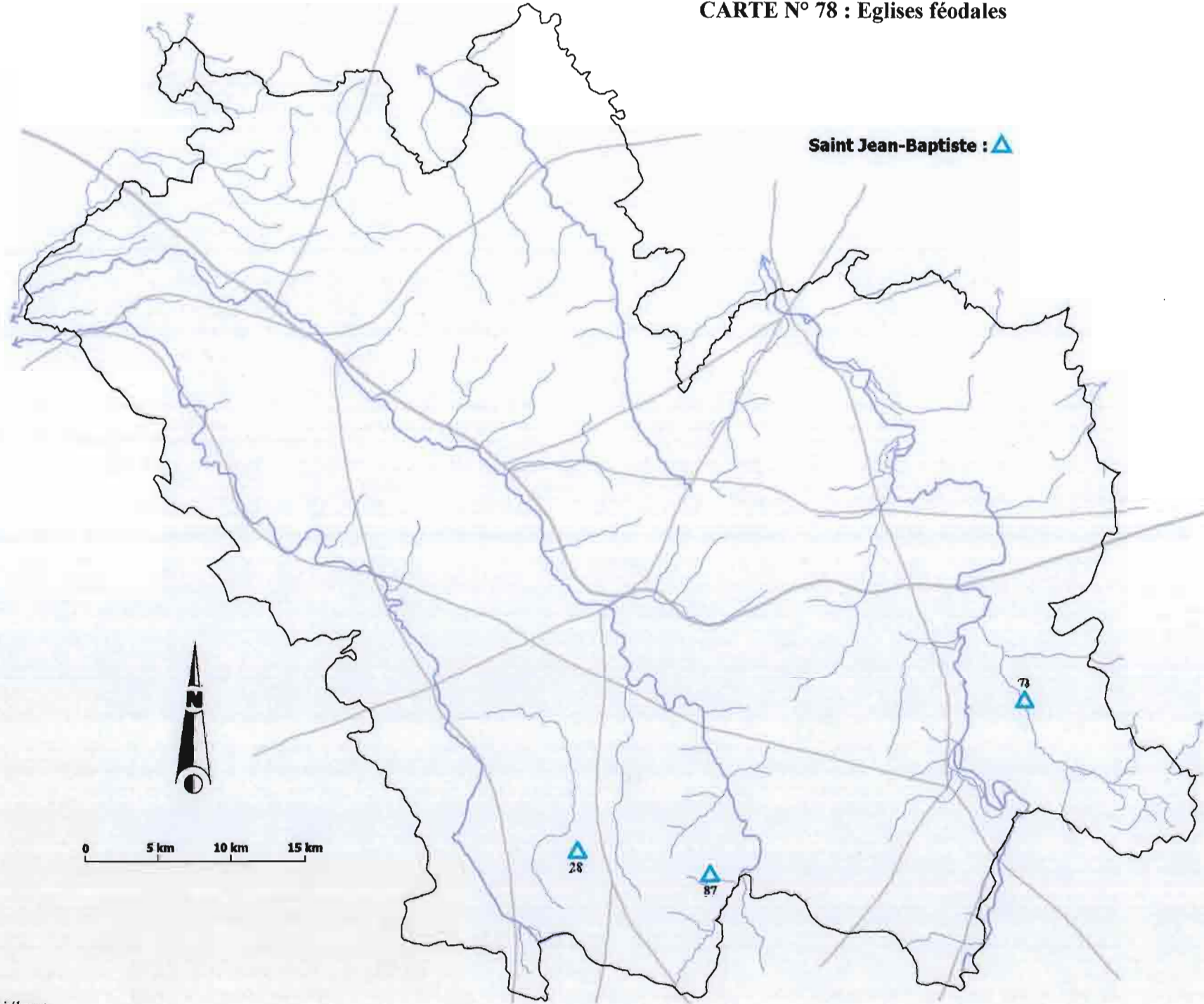
Saint Rémi : ■



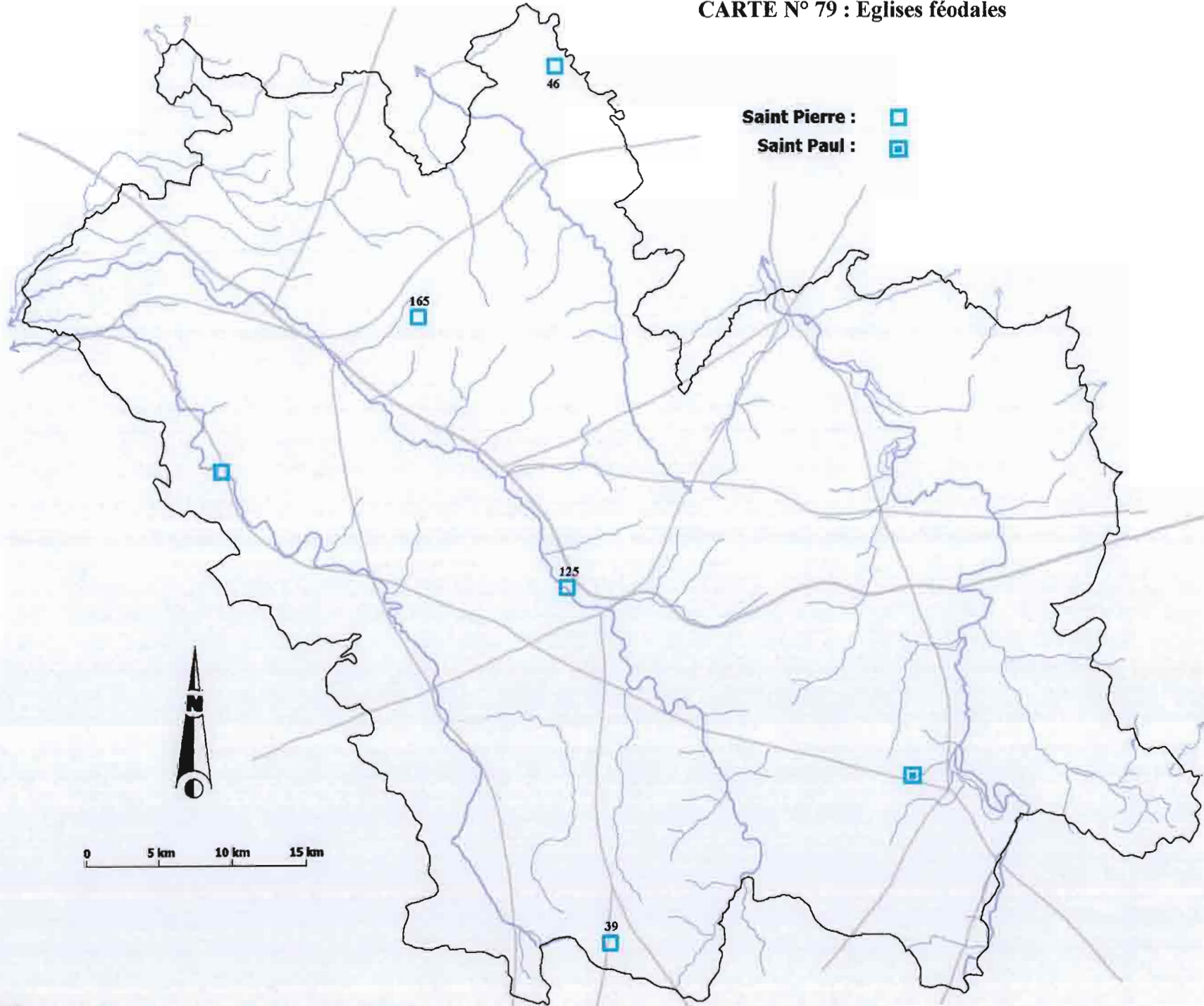
CARTE N° 77 : Eglises féodales



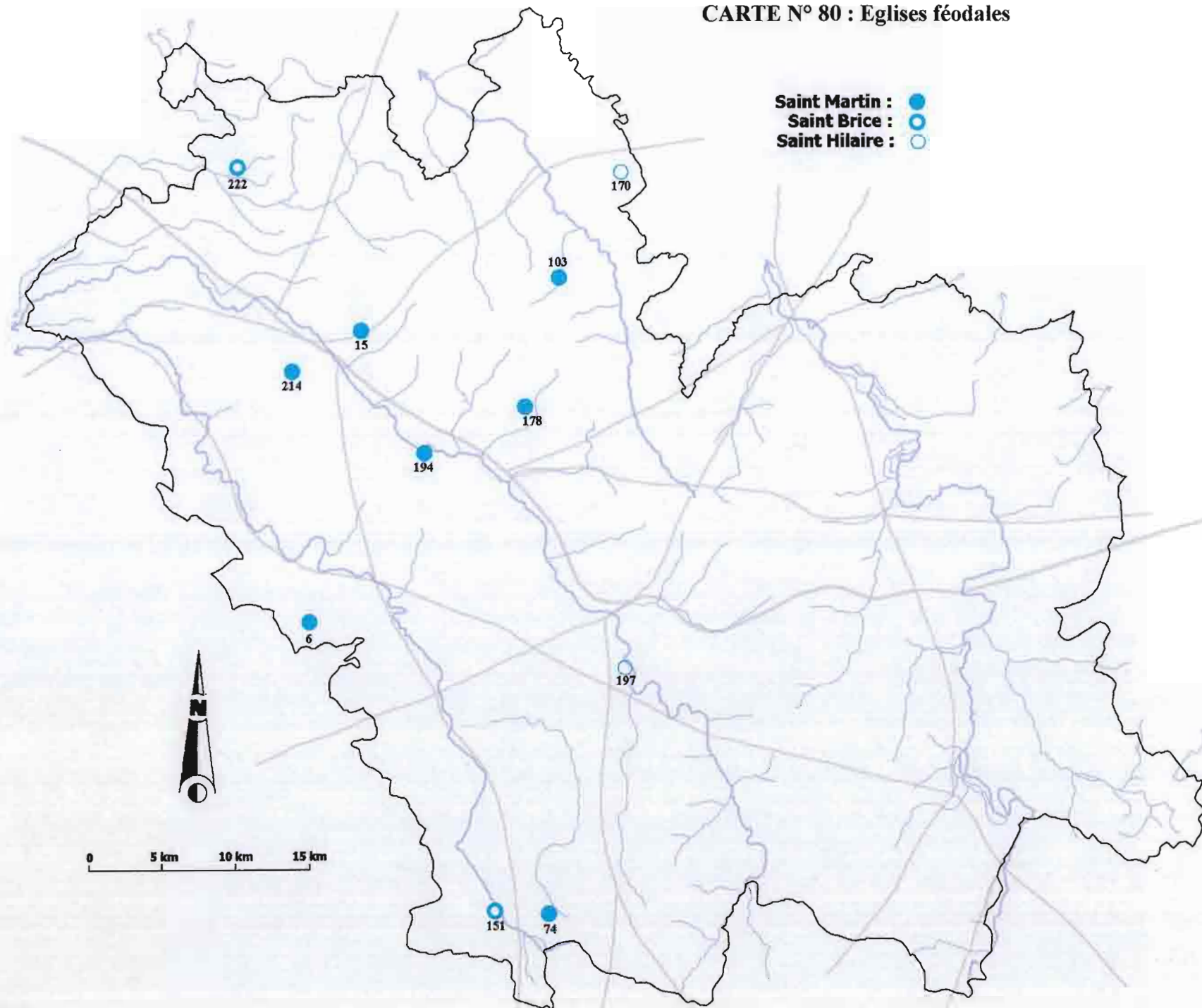
CARTE N° 78 : Eglises féodales



CARTE N° 79 : Eglises féodales

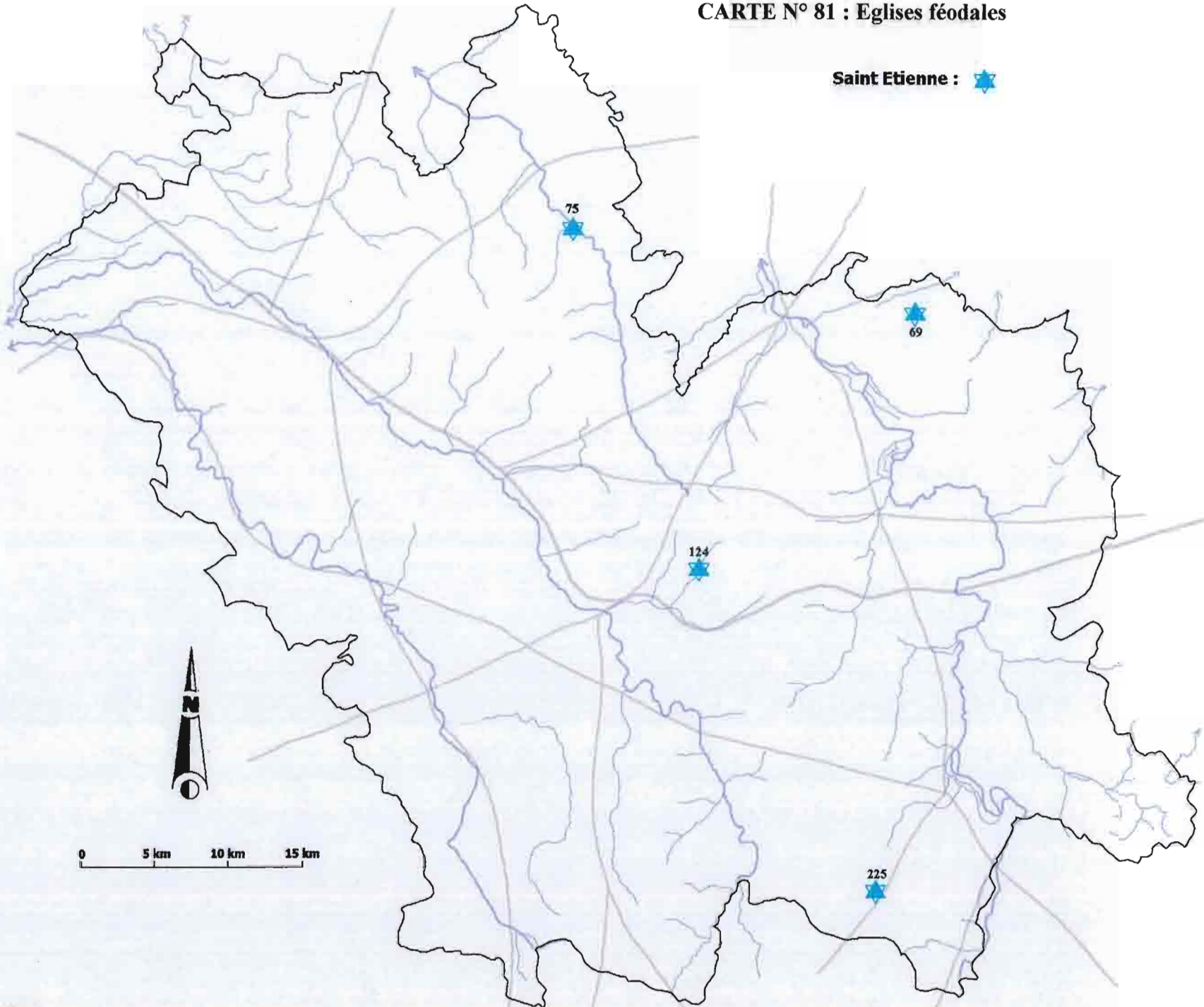


CARTE N° 80 : Eglises féodales

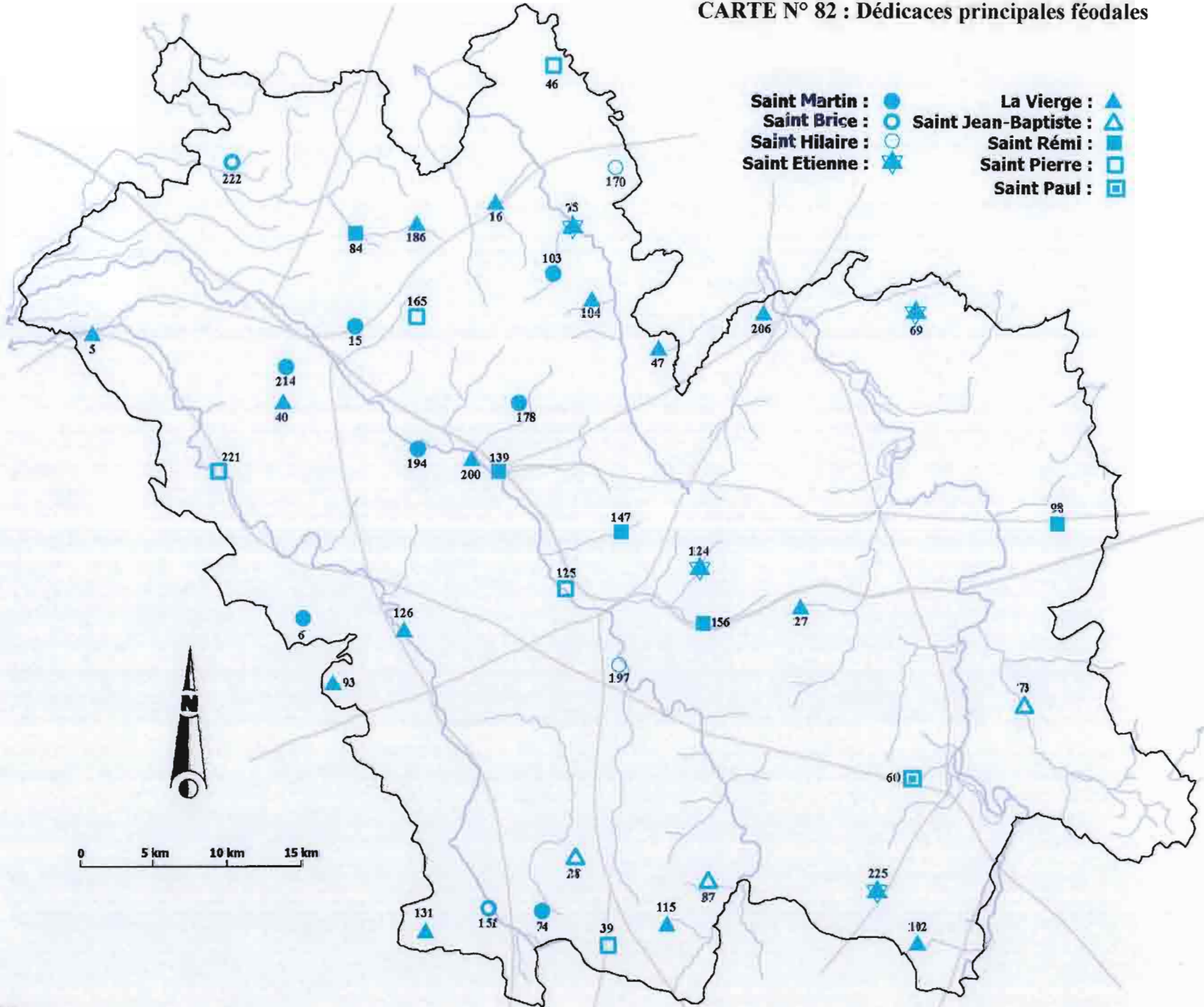


CARTE N° 81 : Eglises féodales

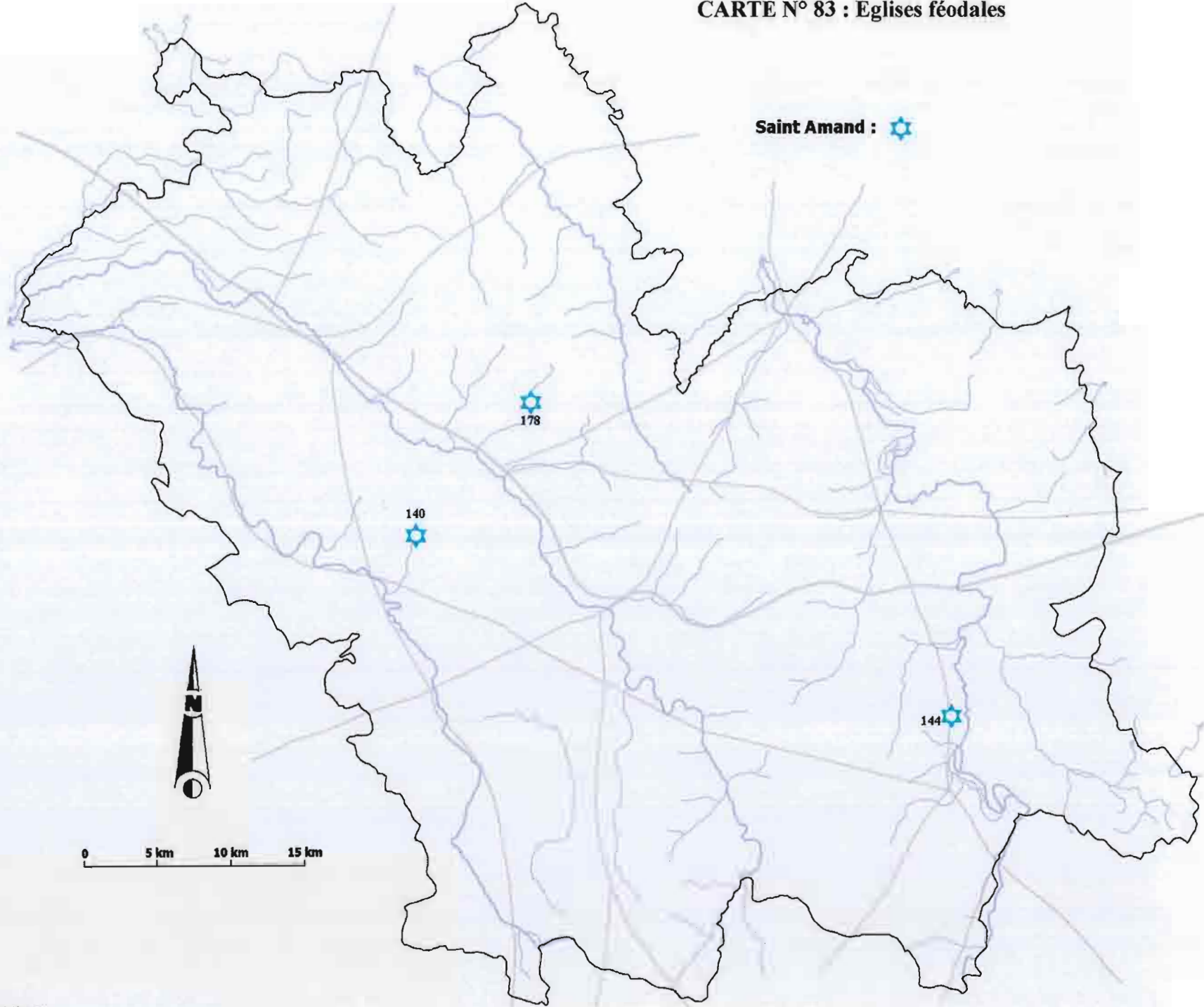
Saint Etienne : 



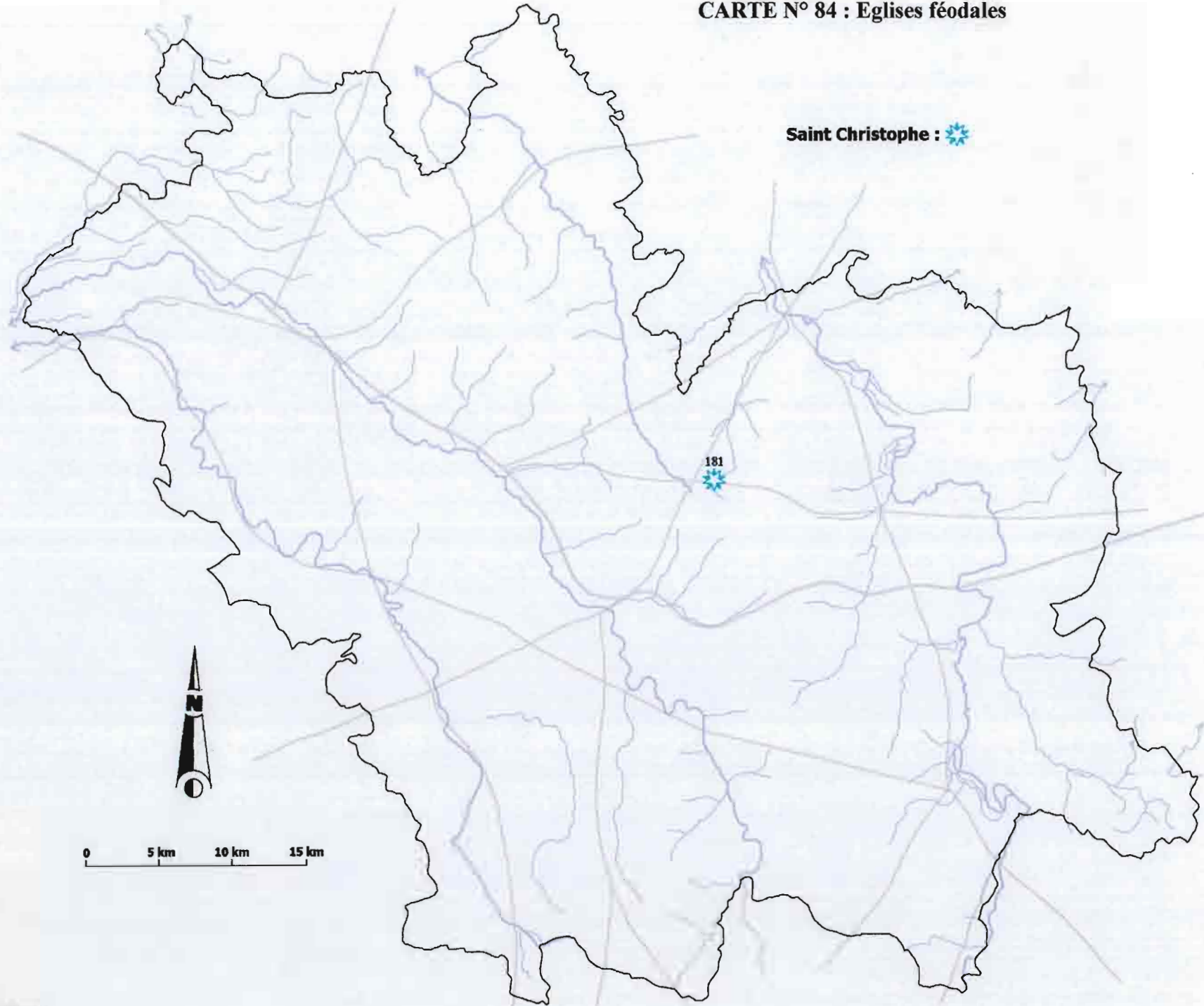
CARTE N° 82 : Dédicaces principales féodales



CARTE N° 83 : Eglises féodales



CARTE N° 84 : Eglises féodales



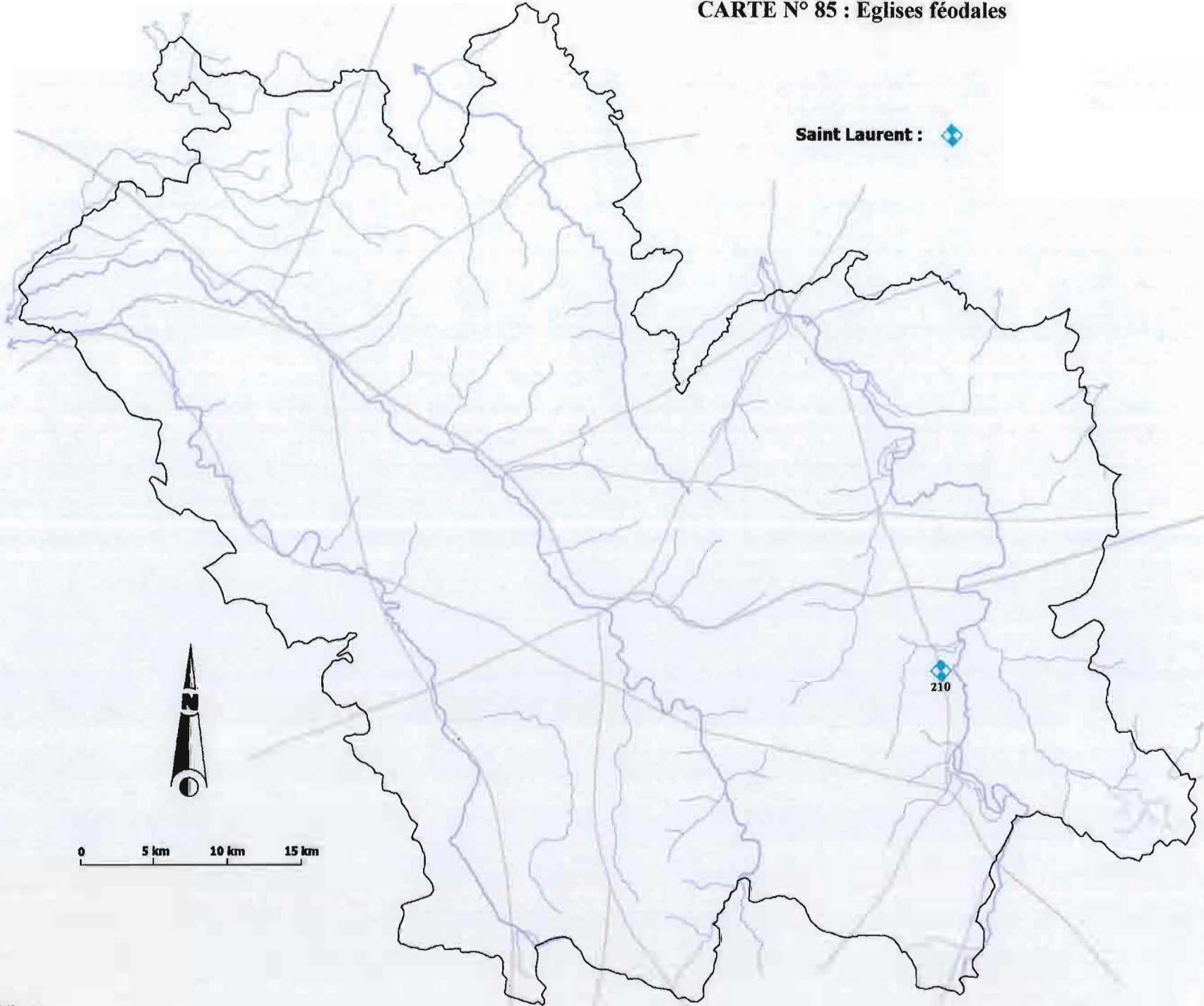
Saint Christophe : 

181

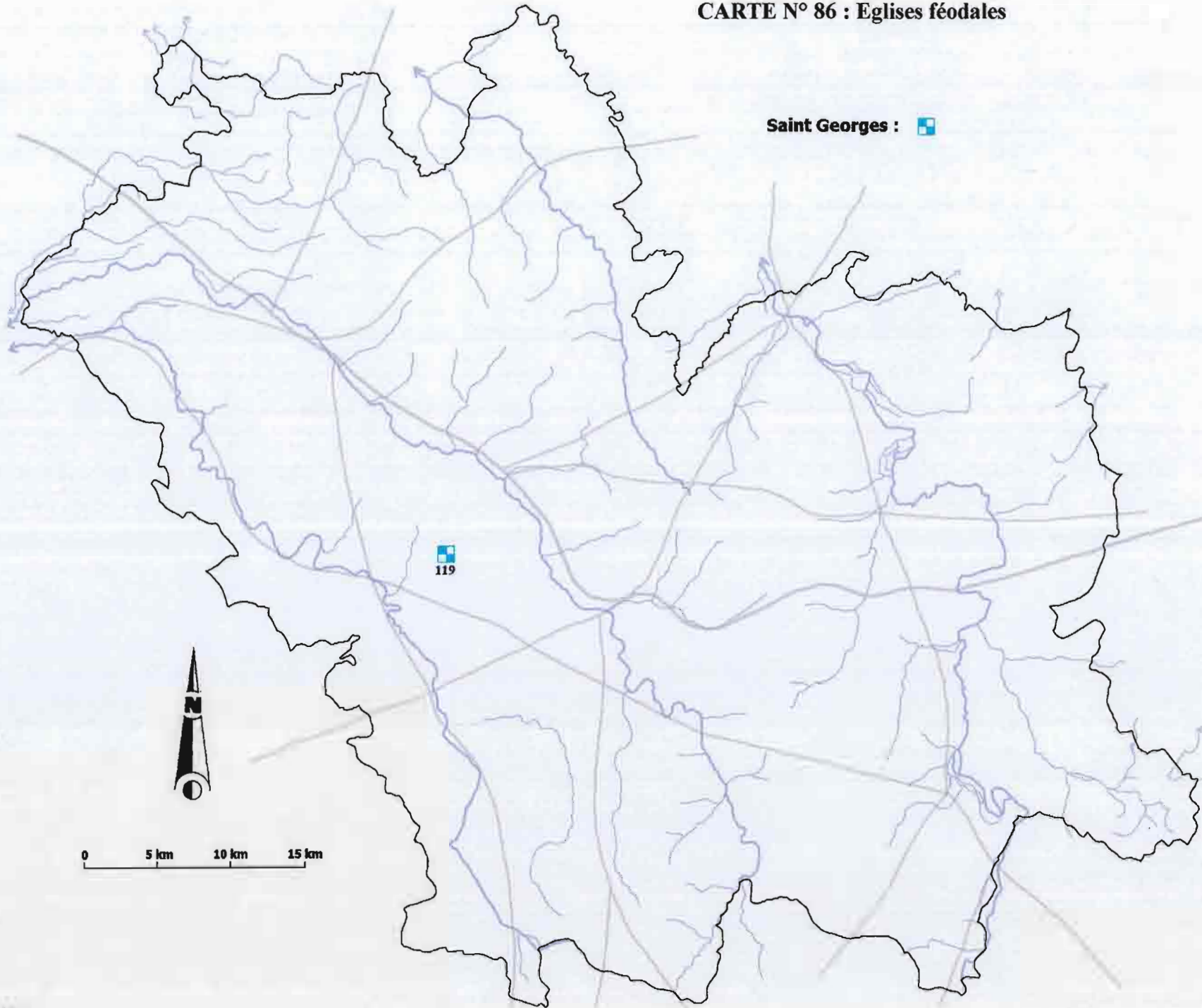


0 5 km 10 km 15 km

CARTE N° 85 : Eglises féodales



CARTE N° 86 : Eglises féodales



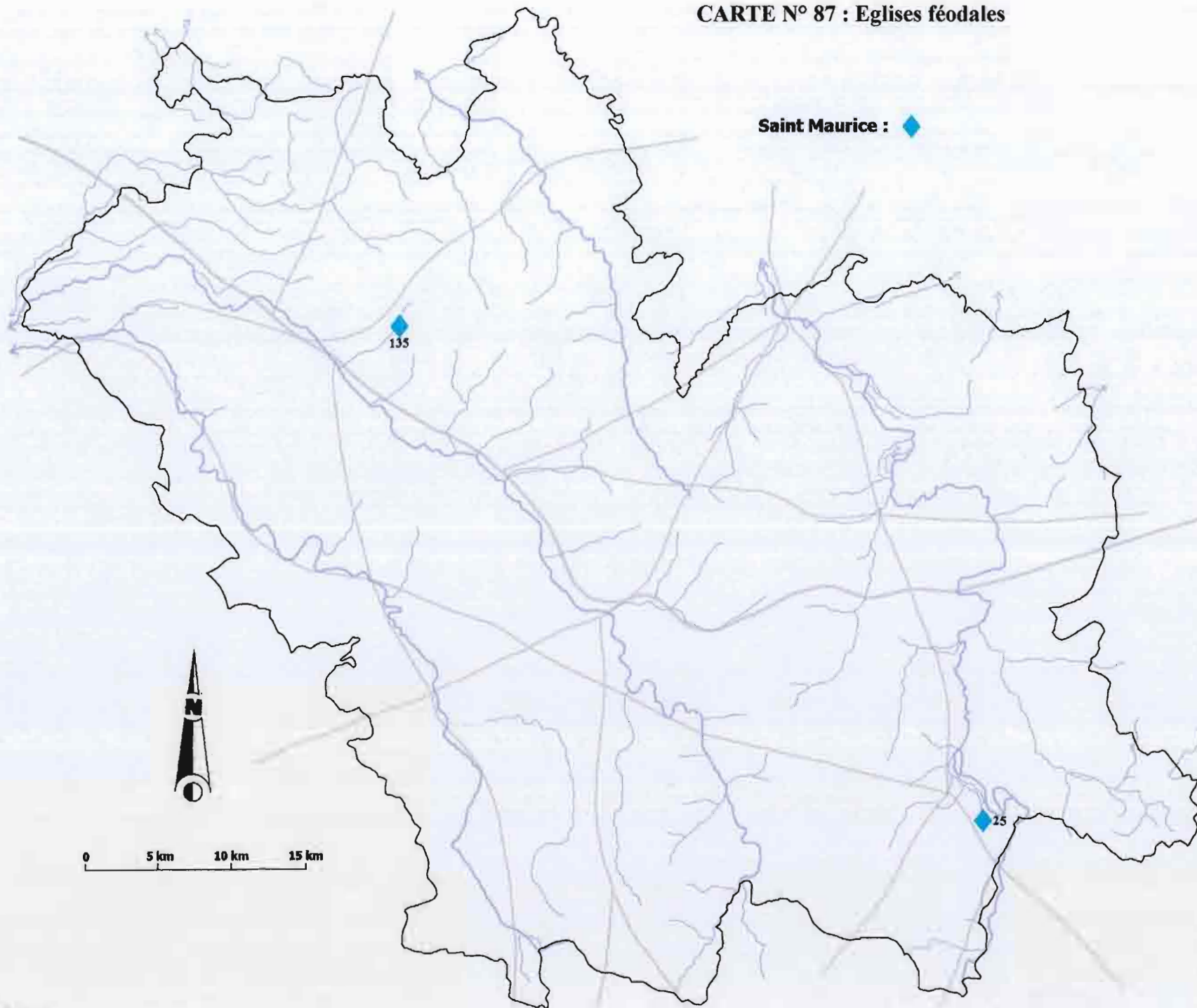
Saint Georges : 

 119

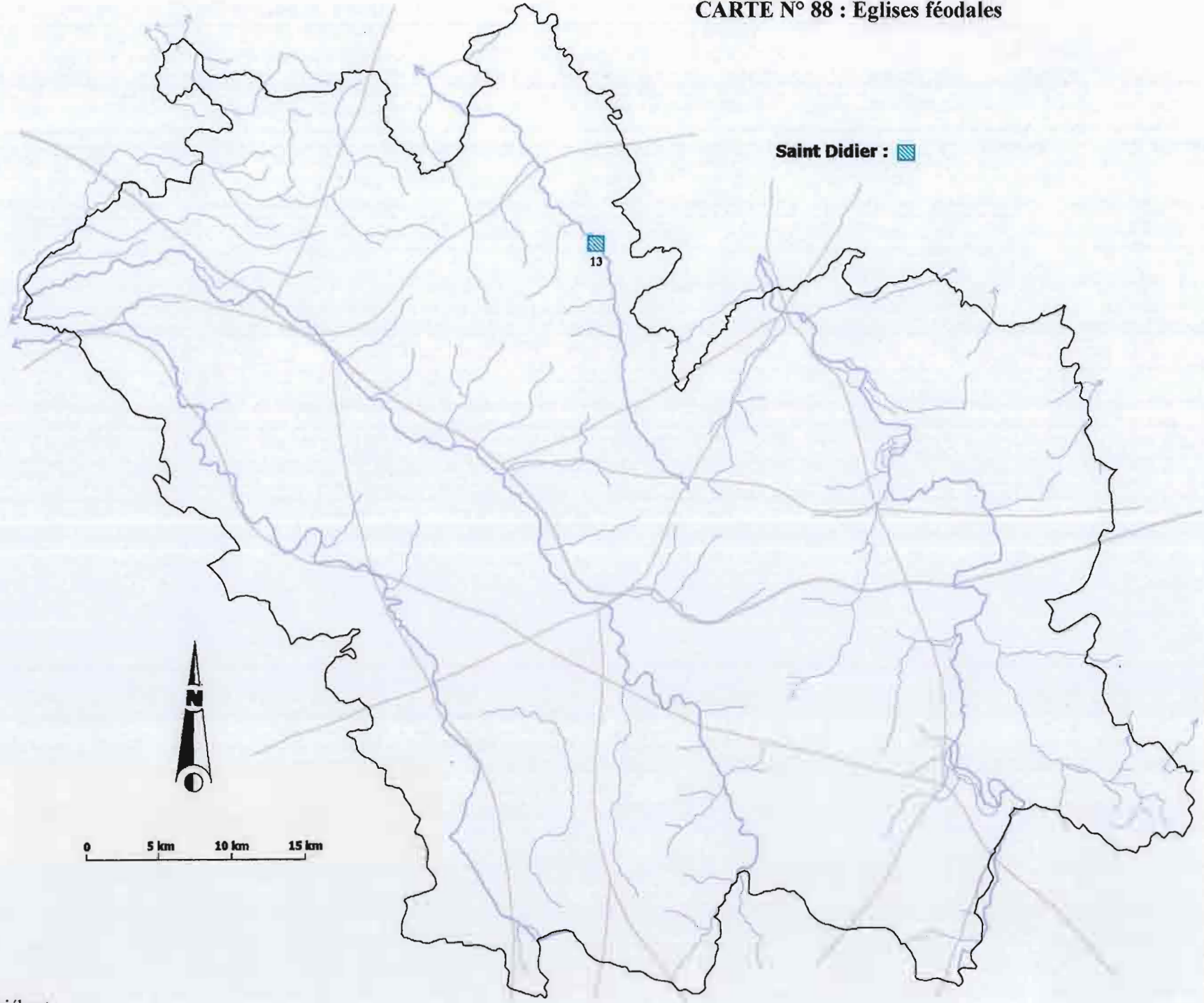


0 5 km 10 km 15 km

CARTE N° 87 : Eglises féodales

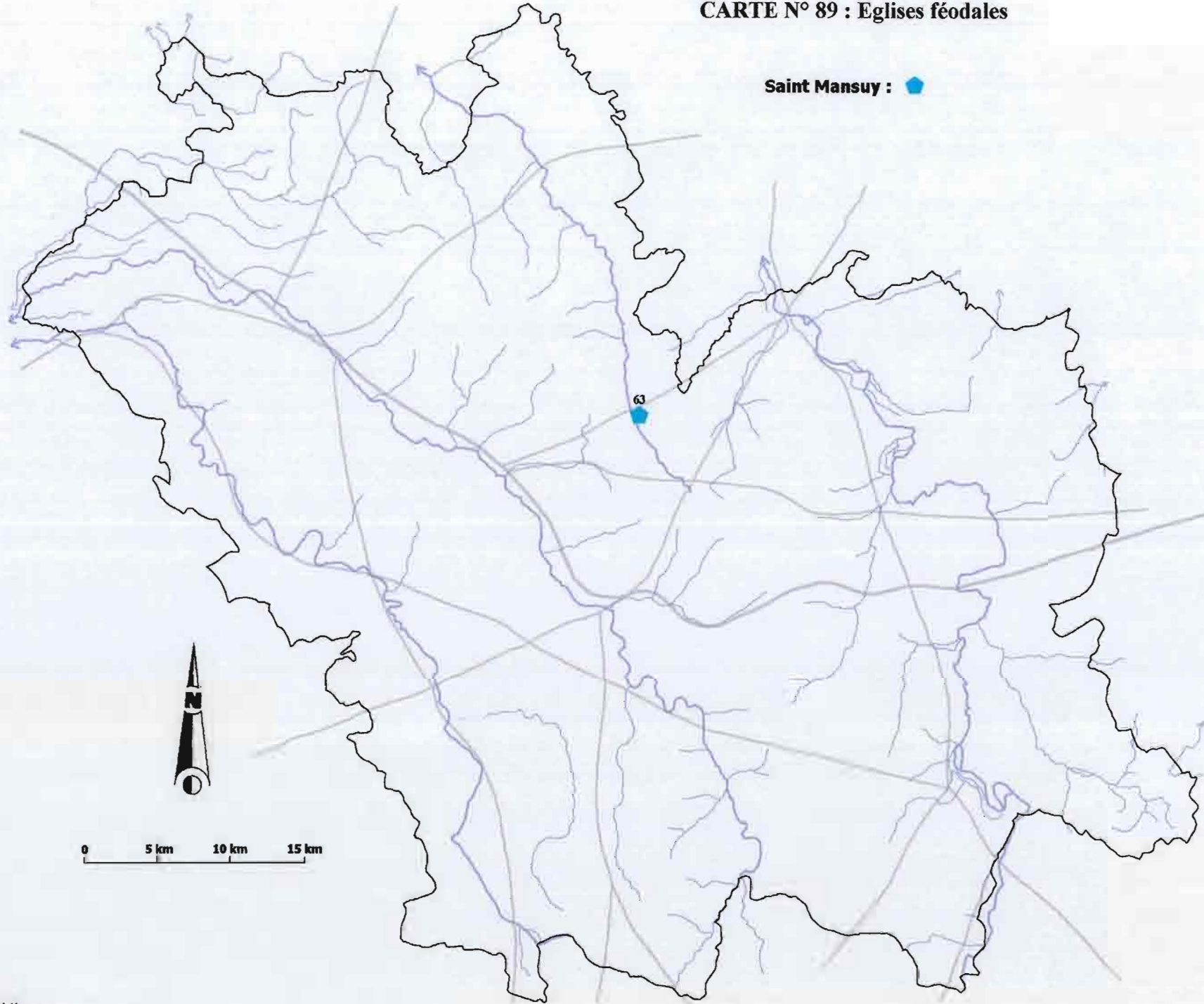


CARTE N° 88 : Eglises féodales

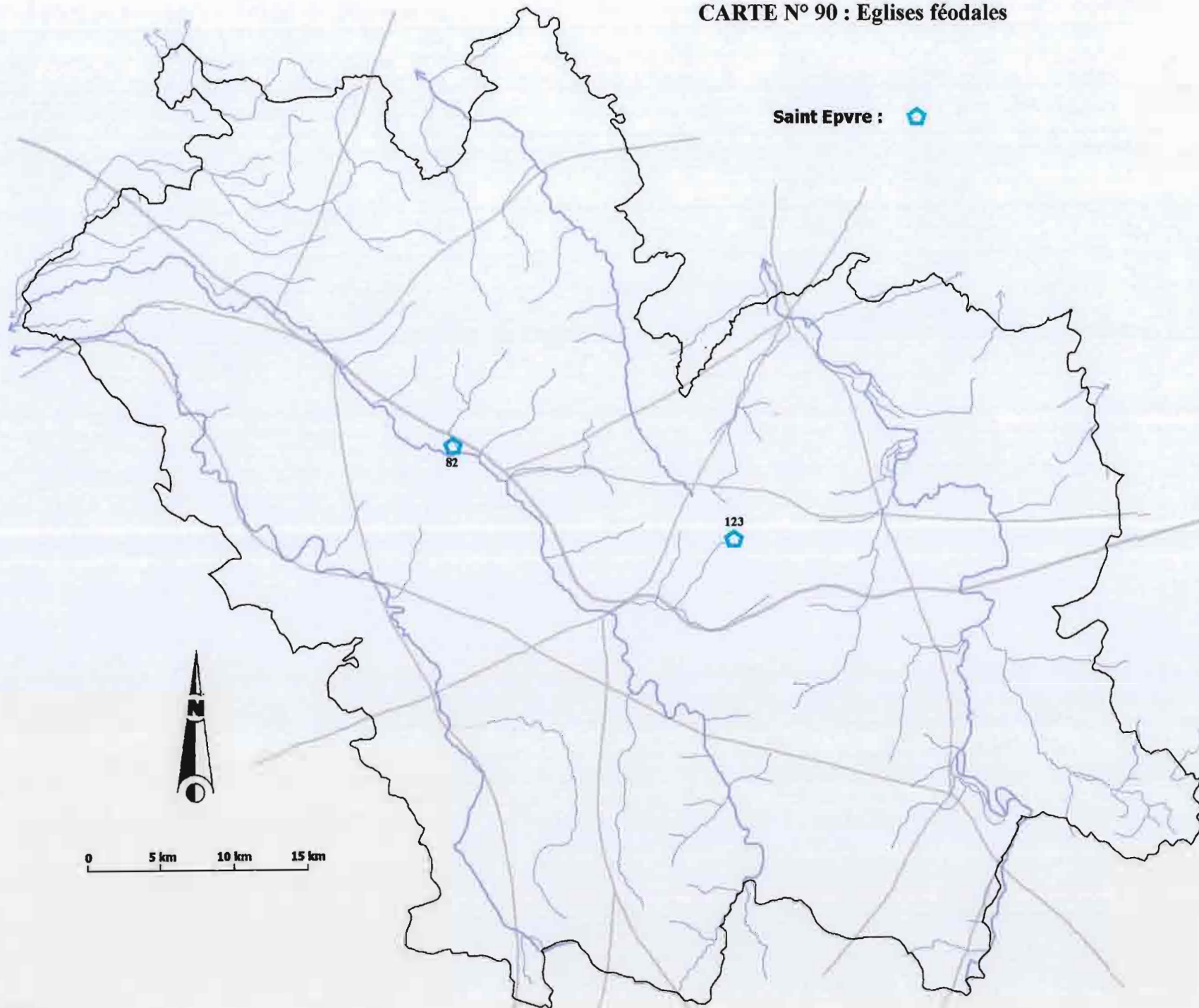


CARTE N° 89 : Eglises féodales

Saint Mansuy : ●

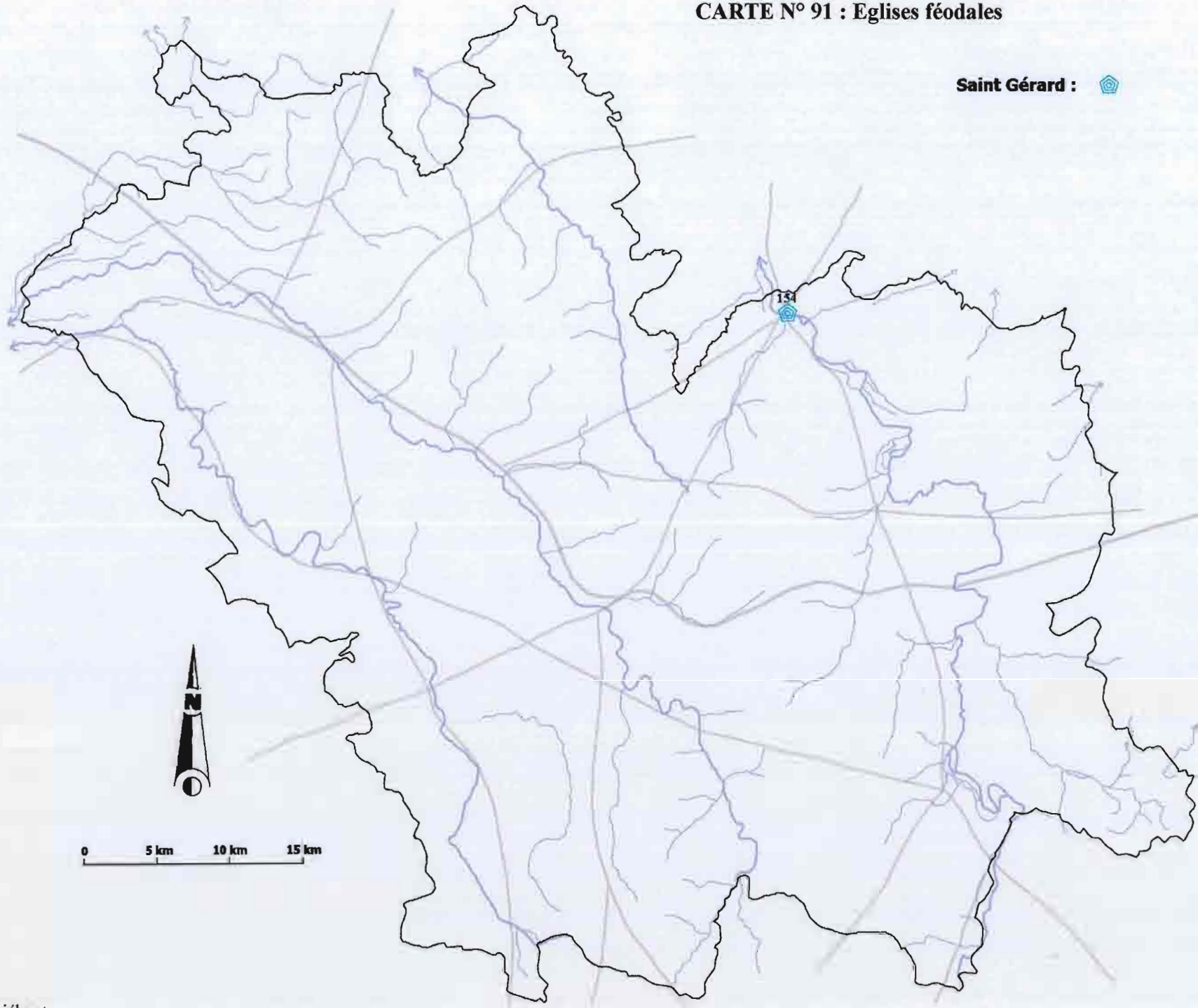


CARTE N° 90 : Eglises féodales



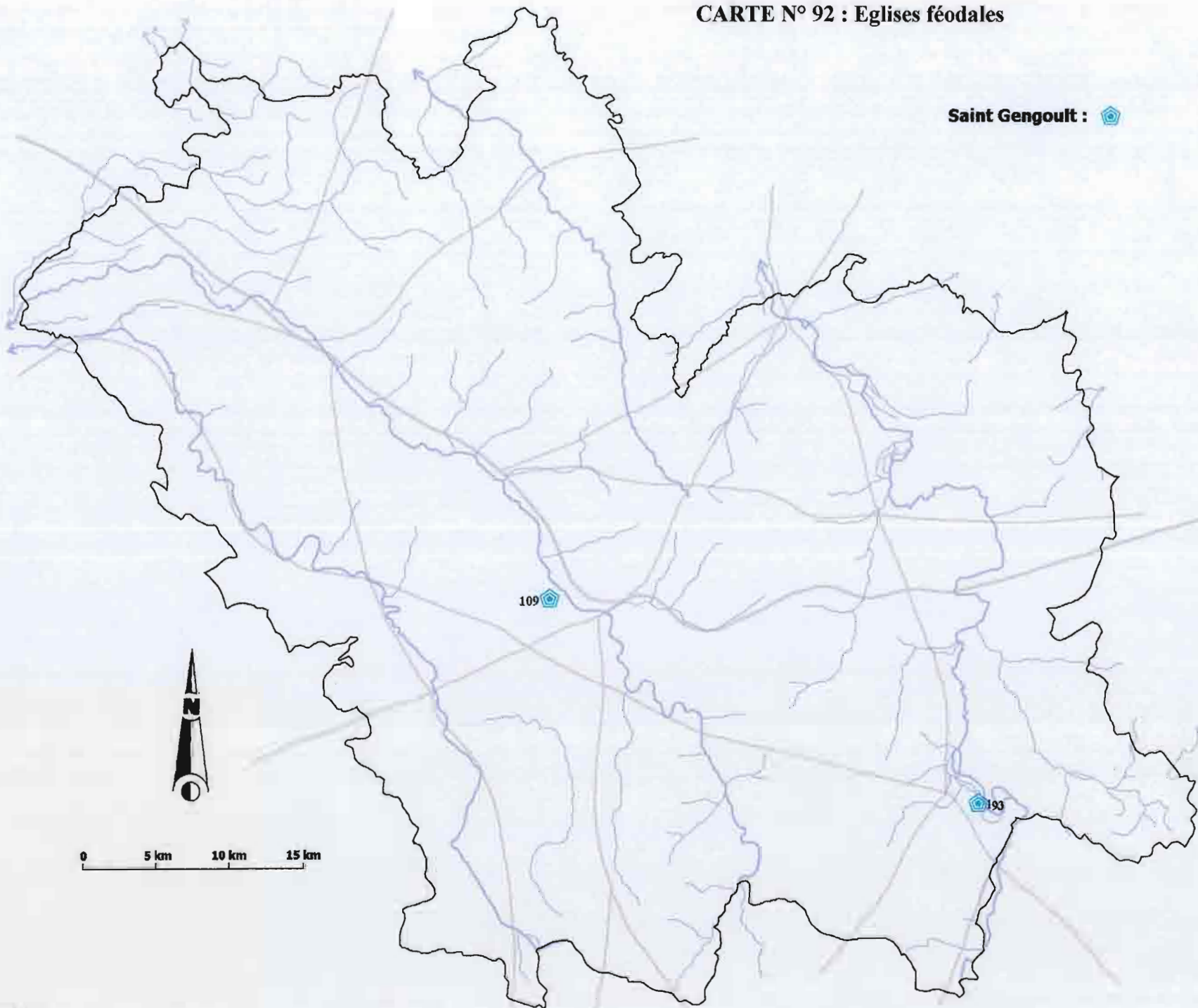
CARTE N° 91 : Eglises féodales

Saint Gérard : 

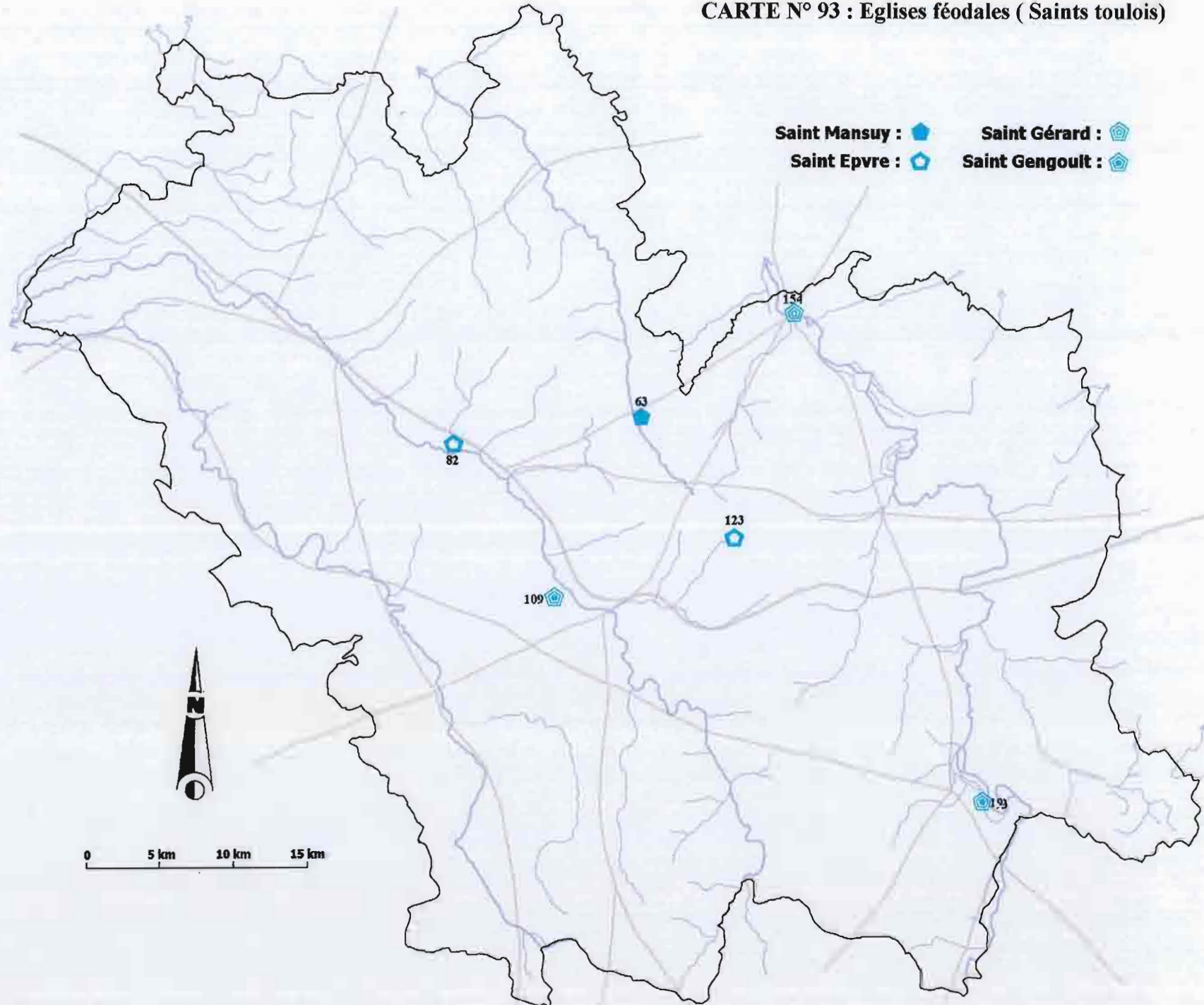


CARTE N° 92 : Eglises féodales

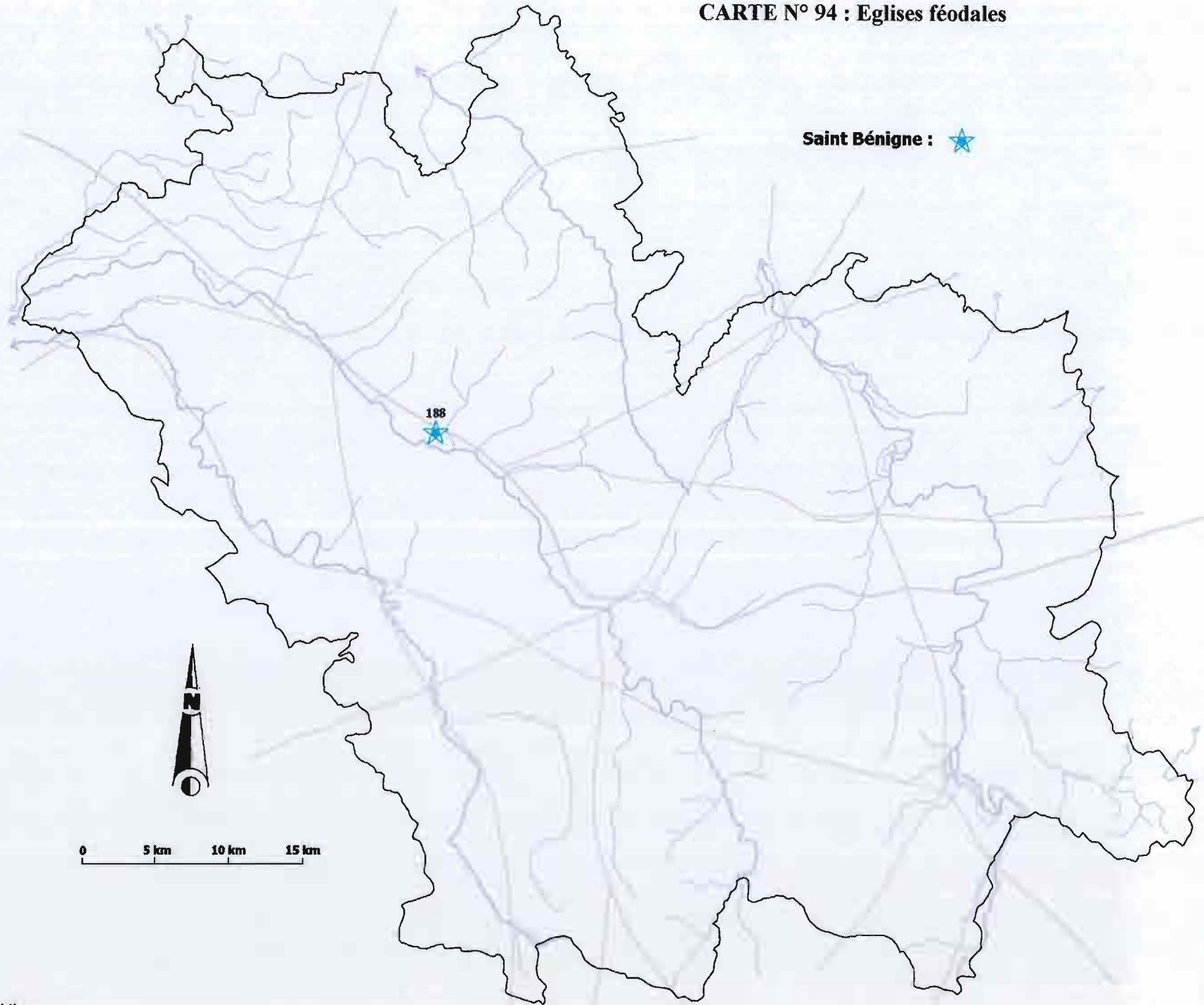
Saint Gengoult : 



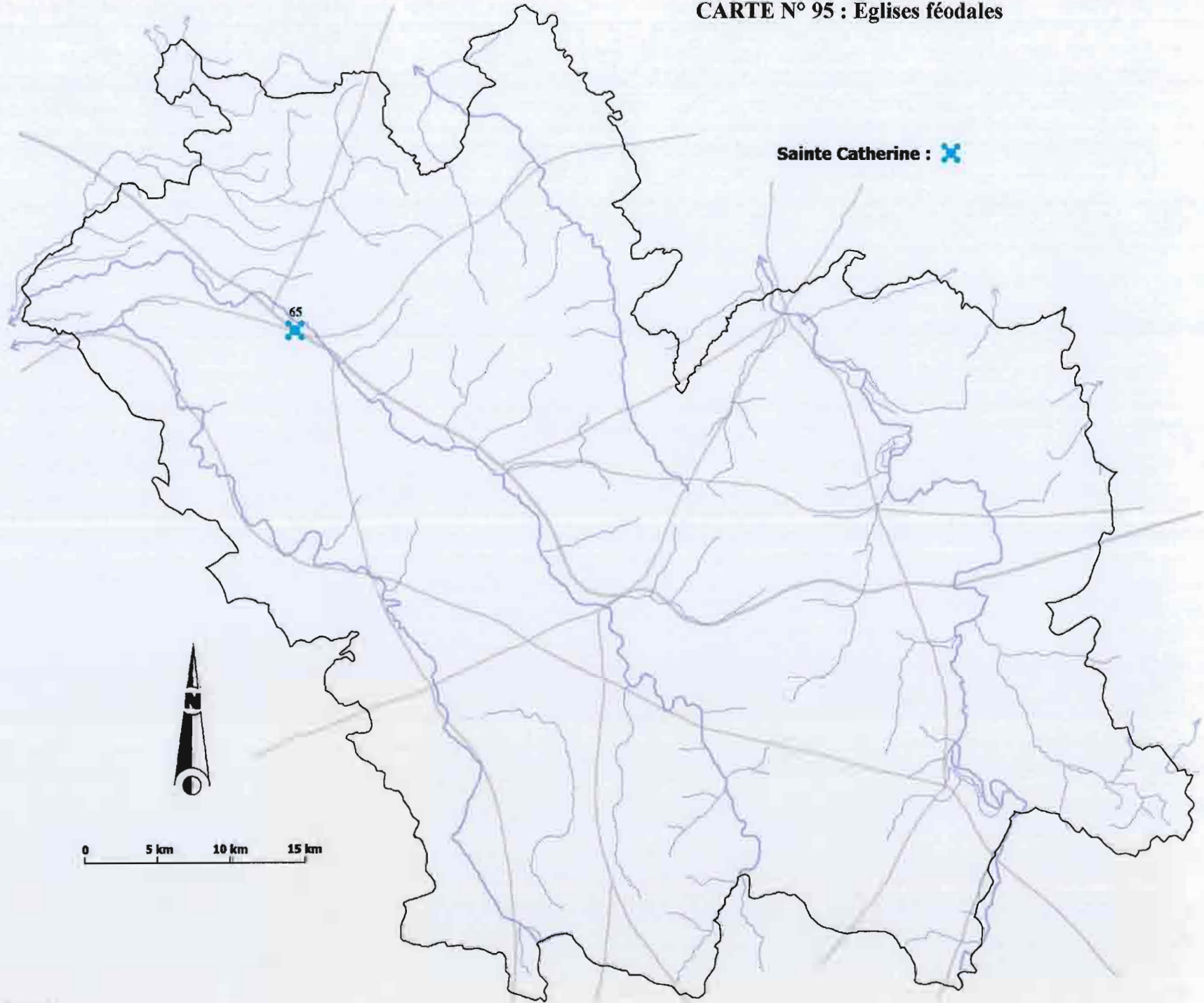
CARTE N° 93 : Eglises féodales (Saints toulois)



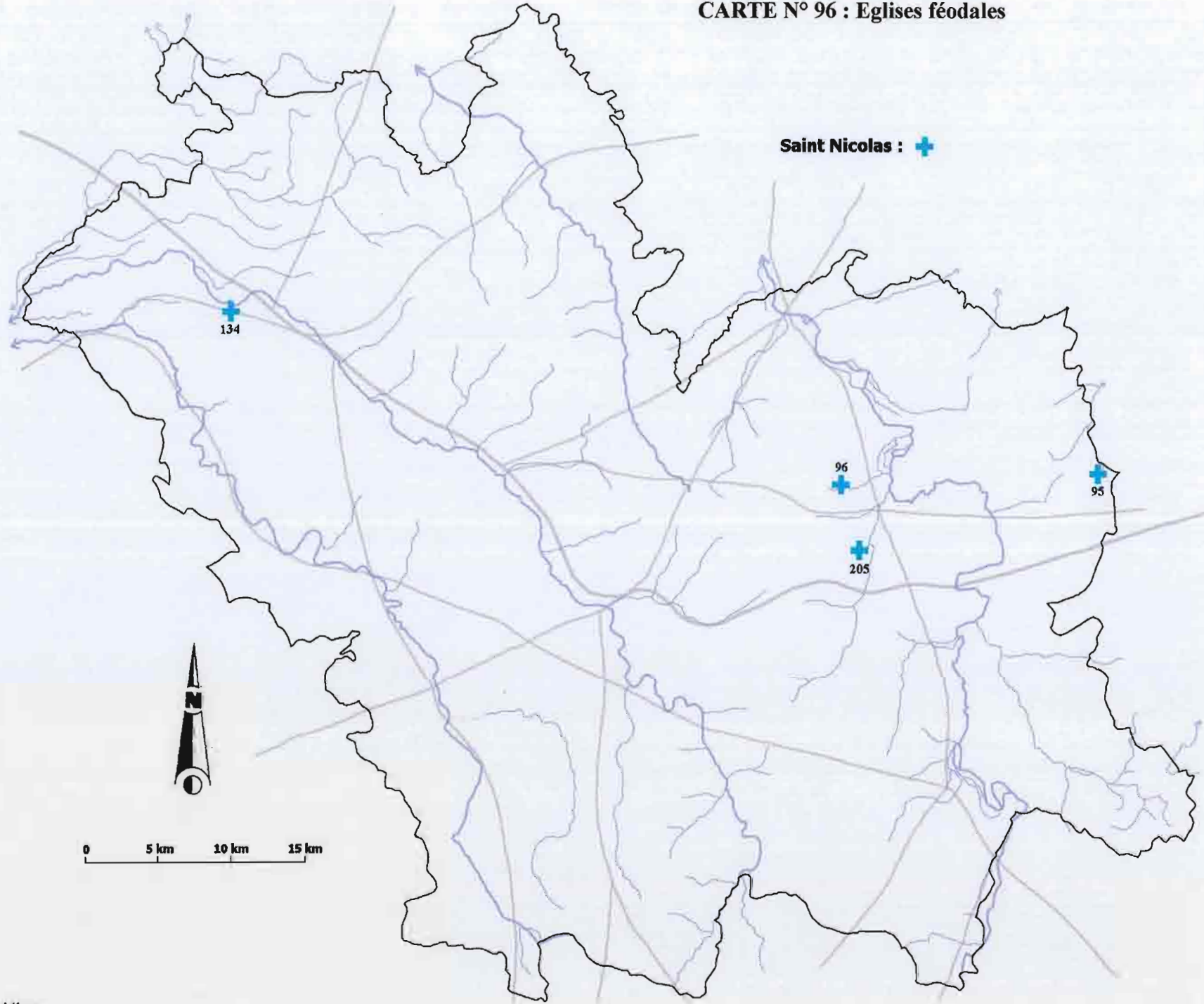
CARTE N° 94 : Eglises féodales



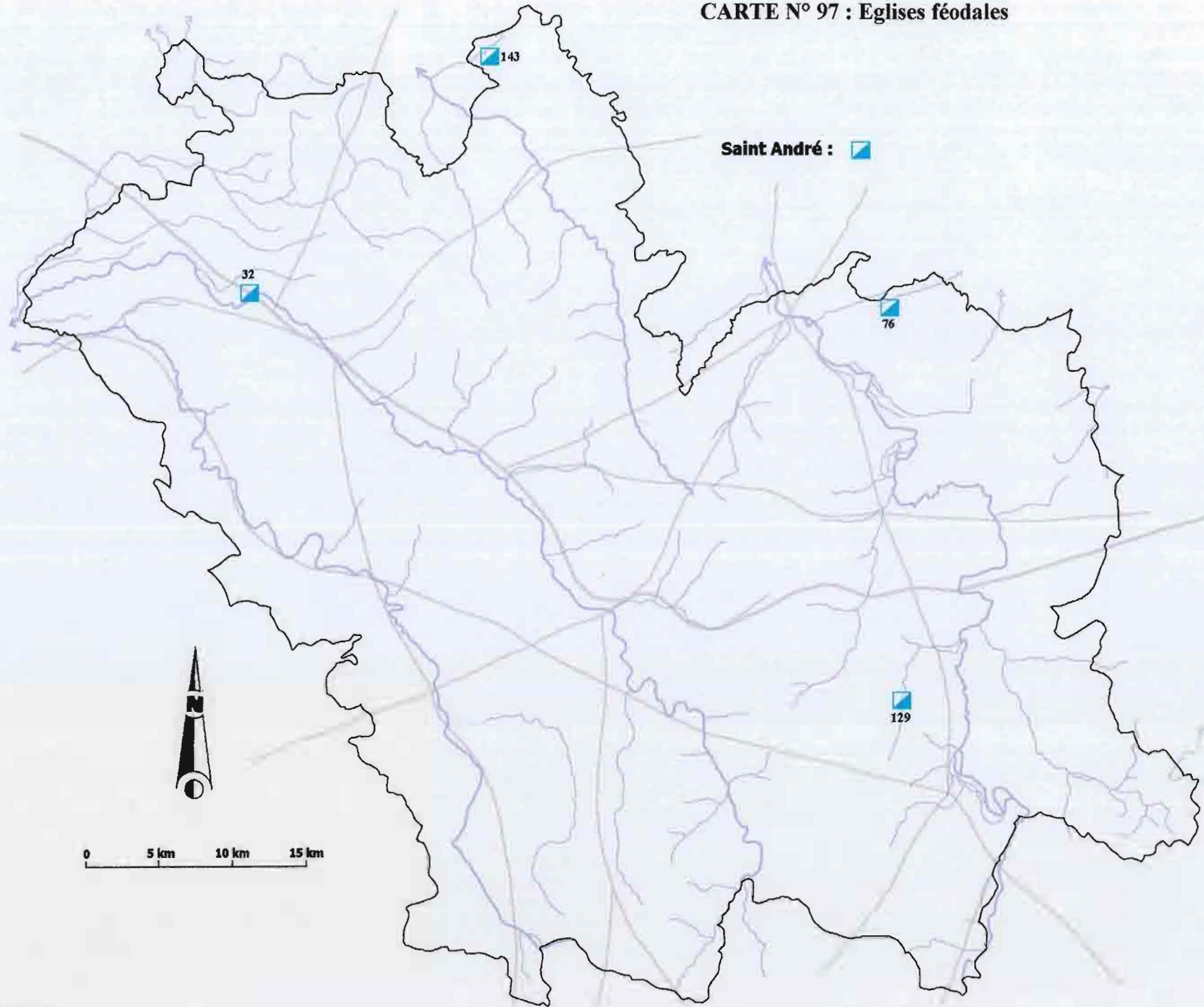
CARTE N° 95 : Eglises féodales



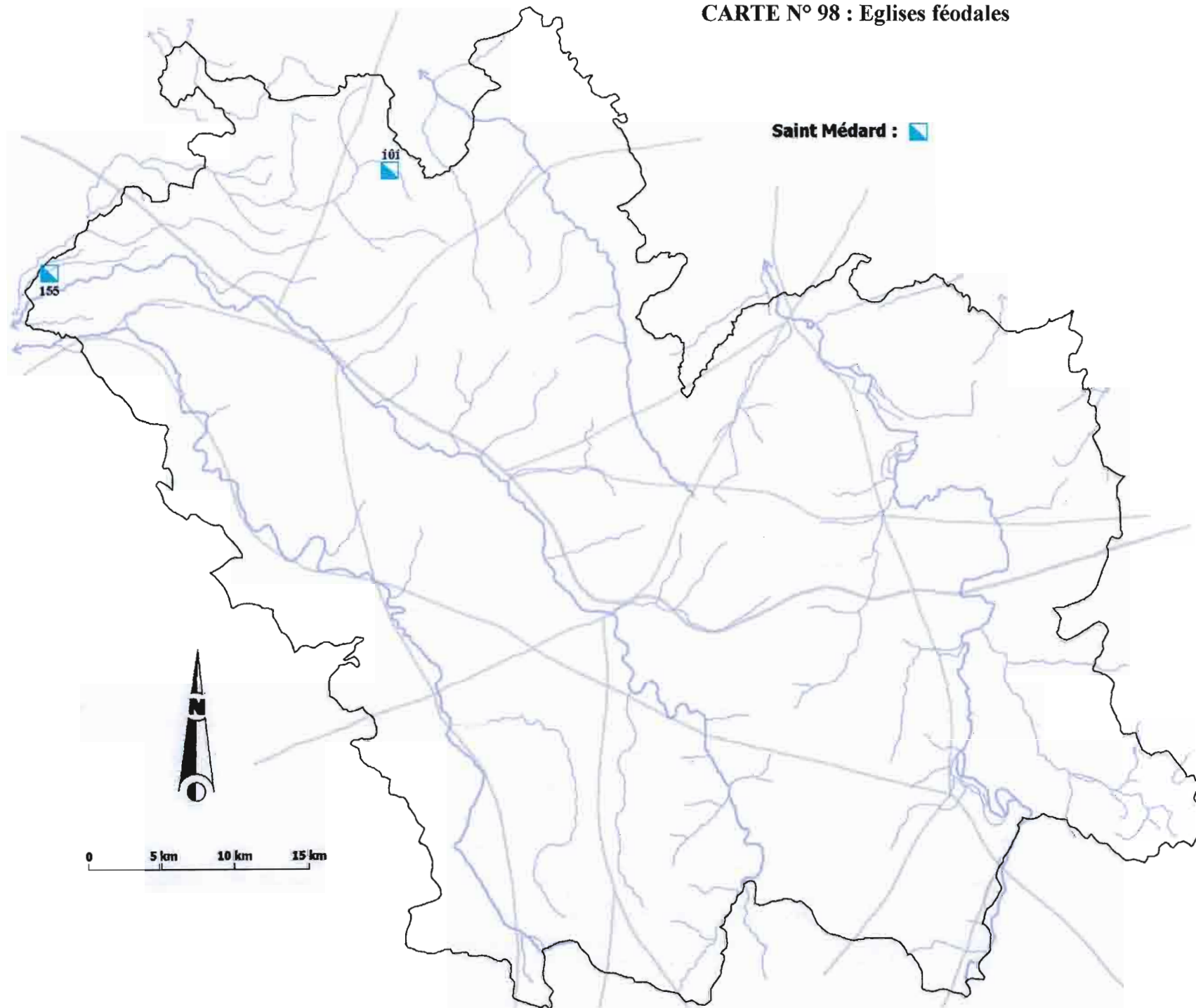
CARTE N° 96 : Eglises féodales



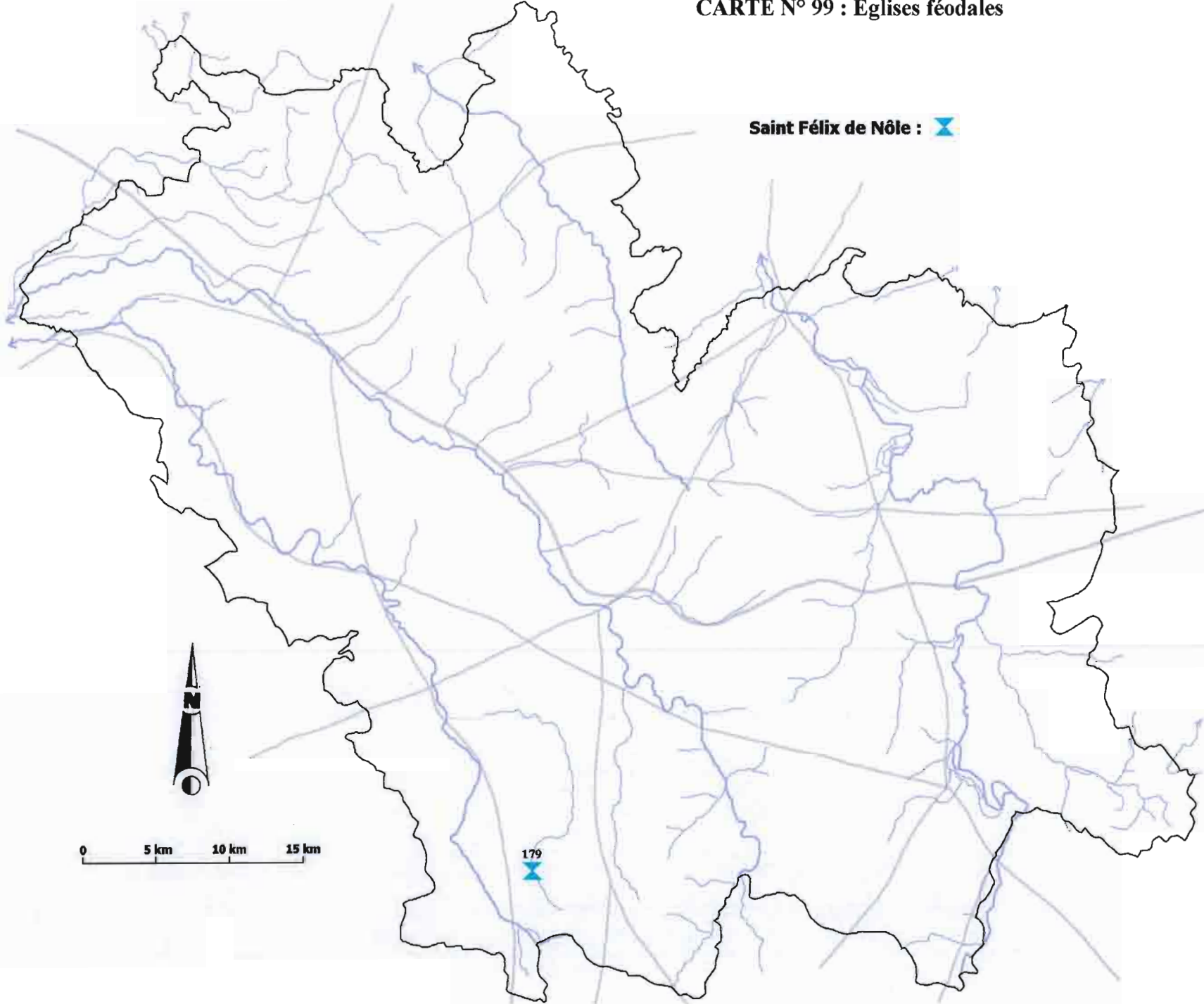
CARTE N° 97 : Eglises féodales



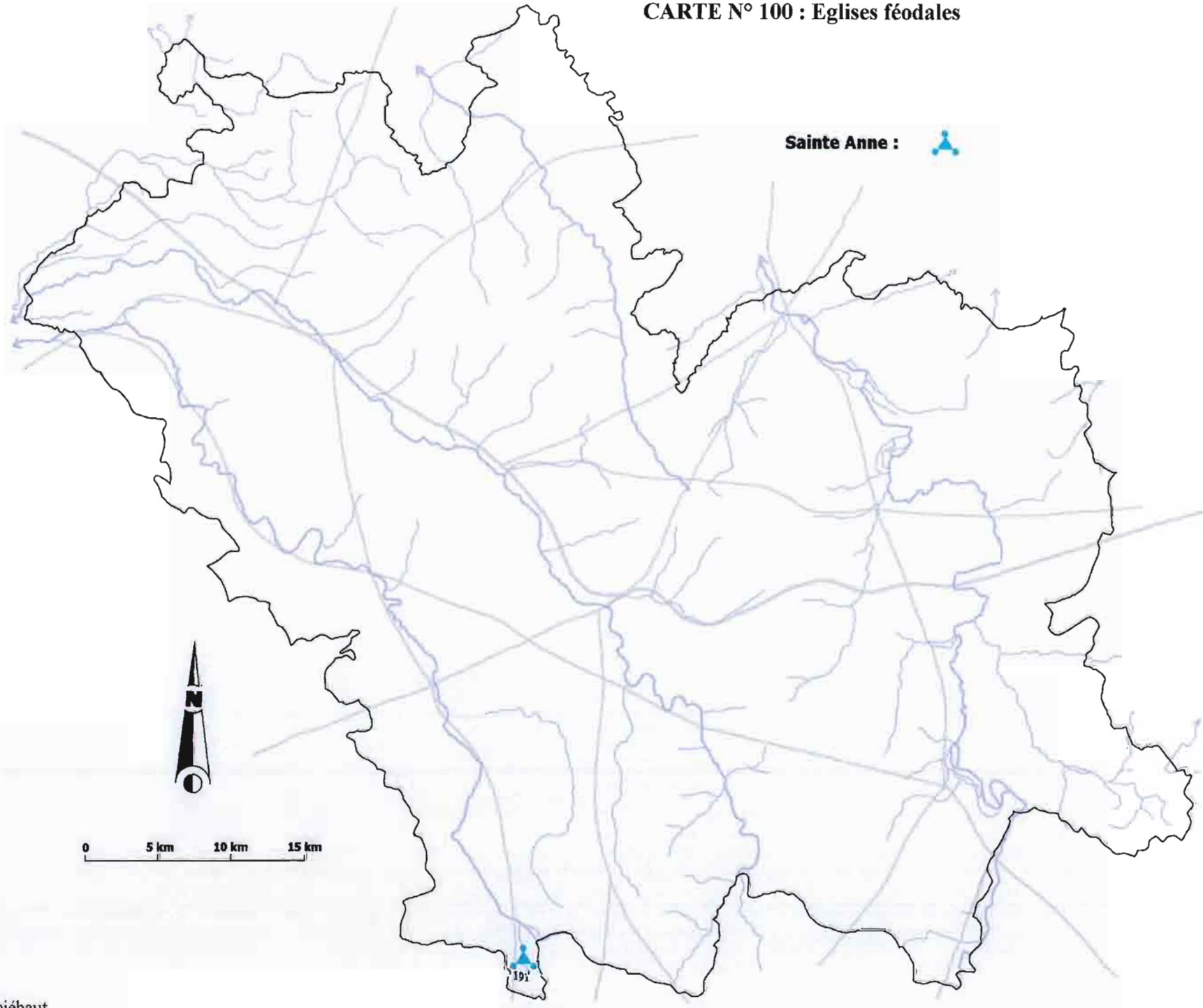
CARTE N° 98 : Eglises féodales



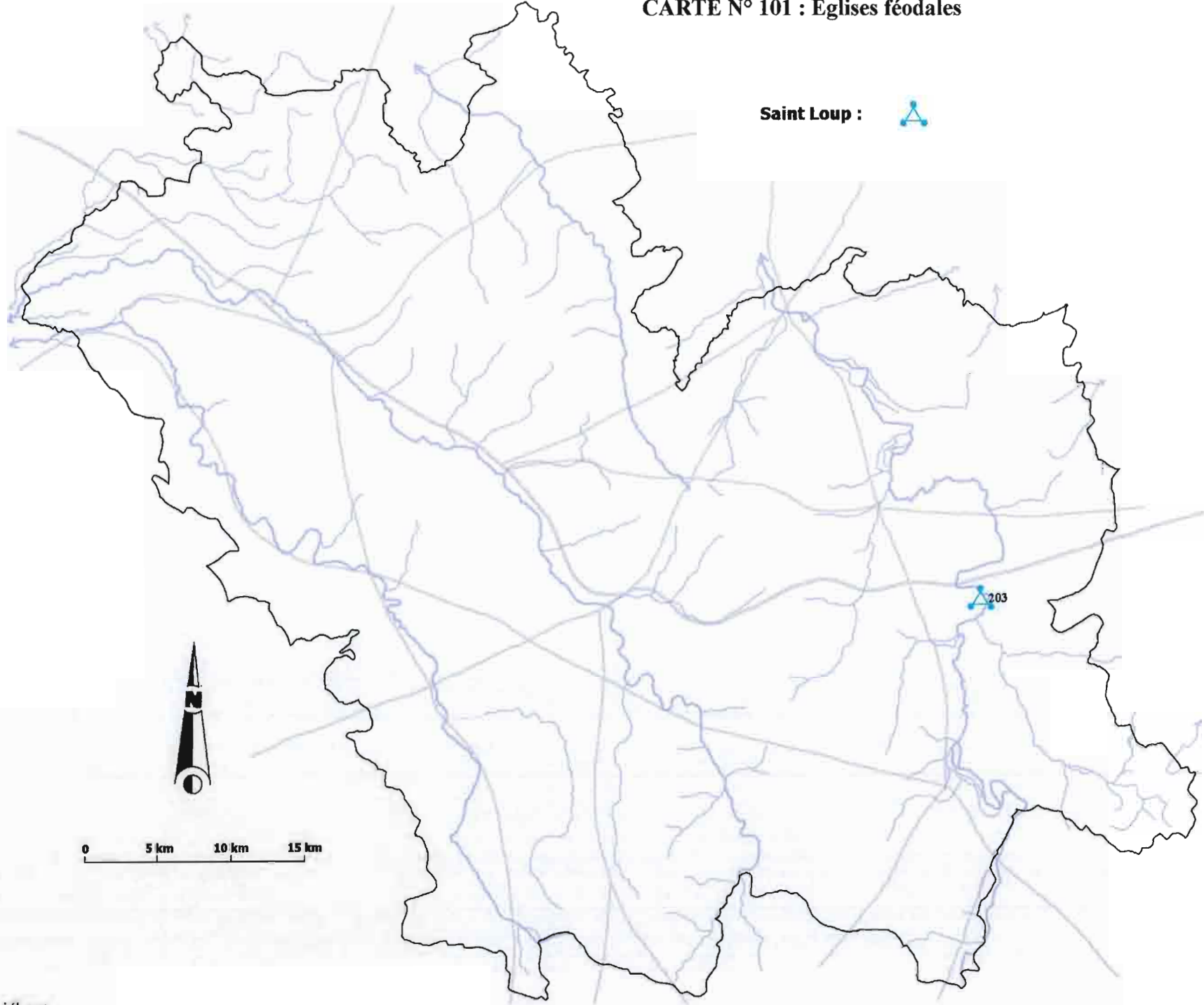
CARTE N° 99 : Eglises féodales



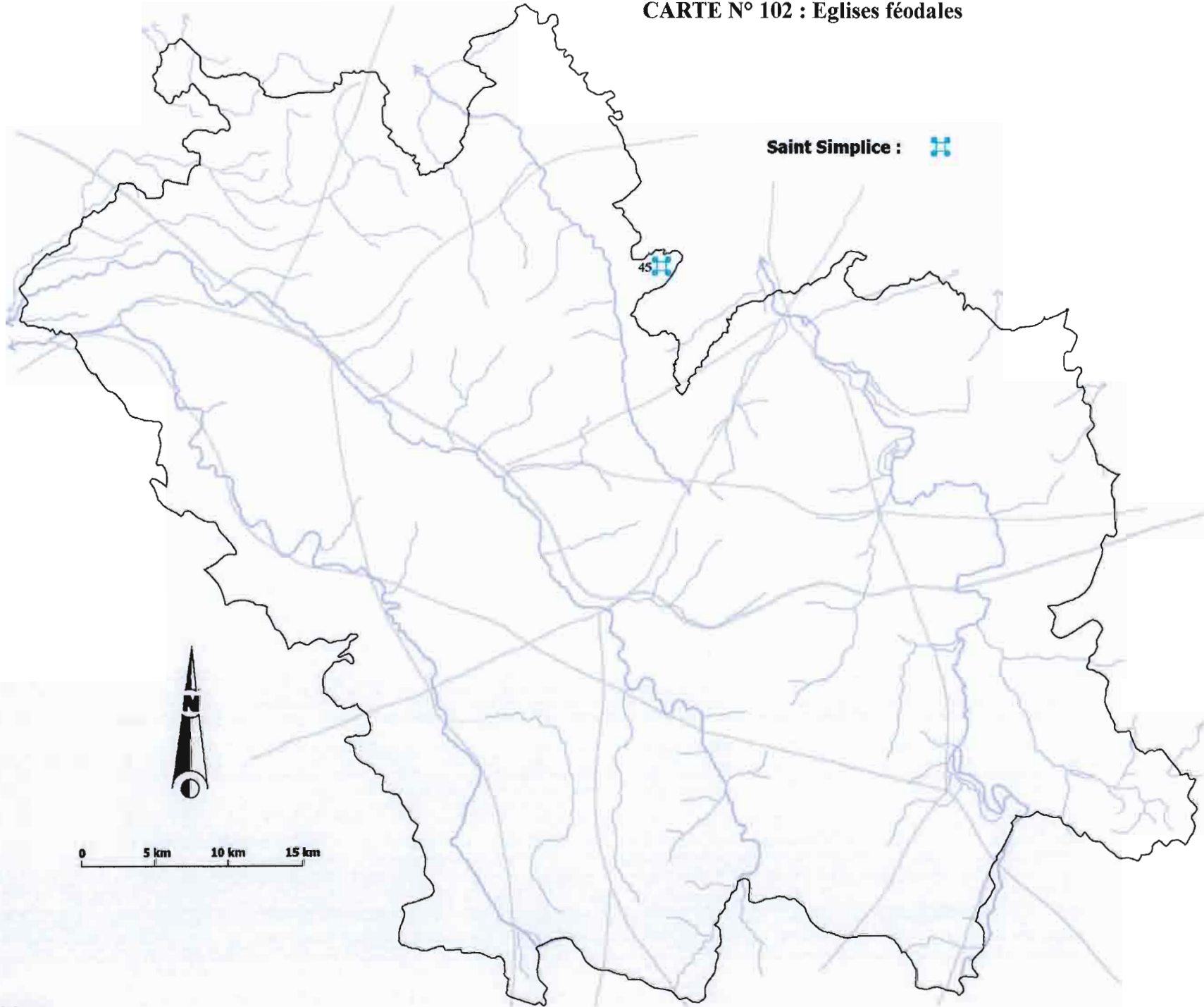
CARTE N° 100 : Eglises féodales



CARTE N° 101 : Eglises féodales

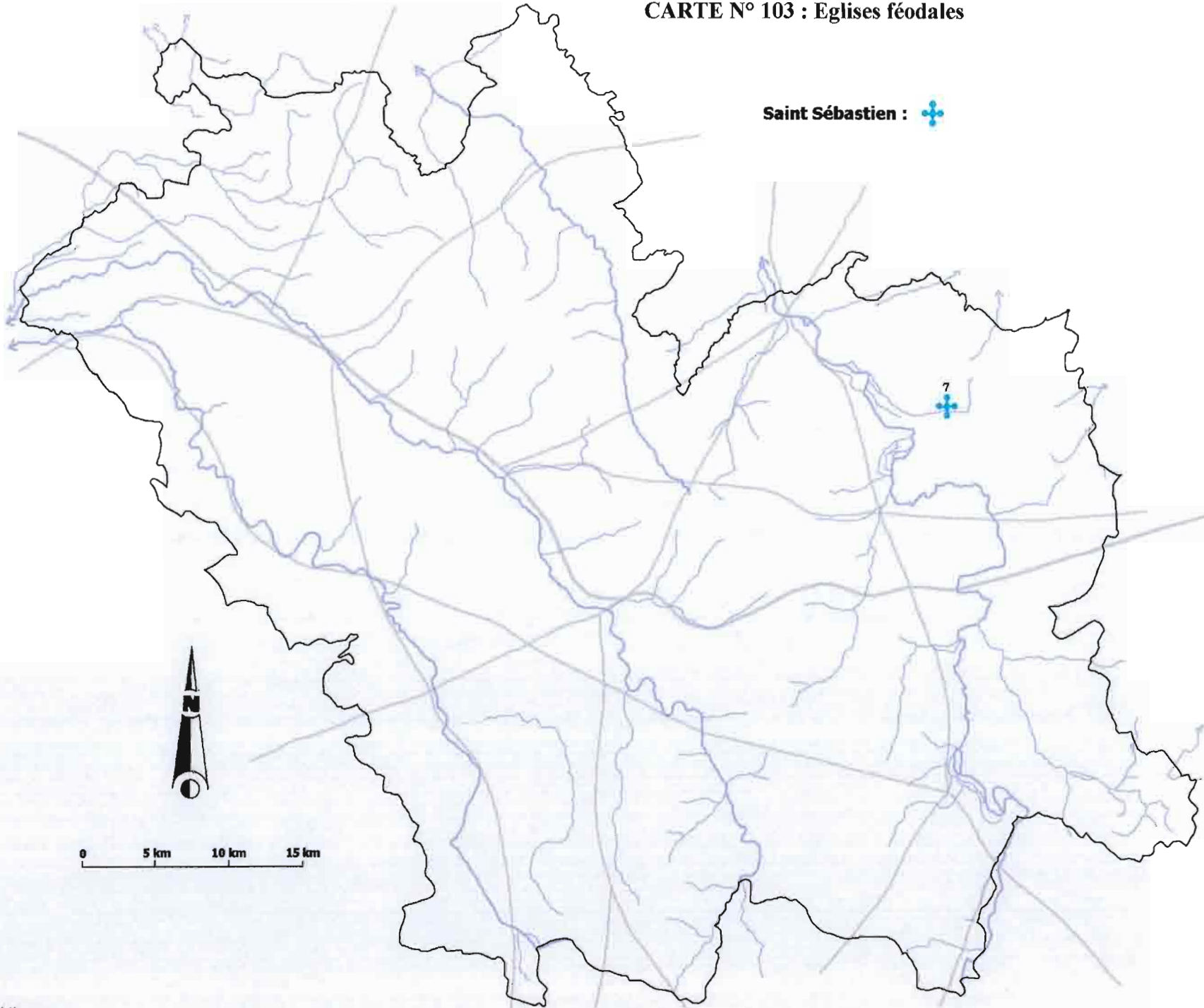


CARTE N° 102 : Eglises féodales

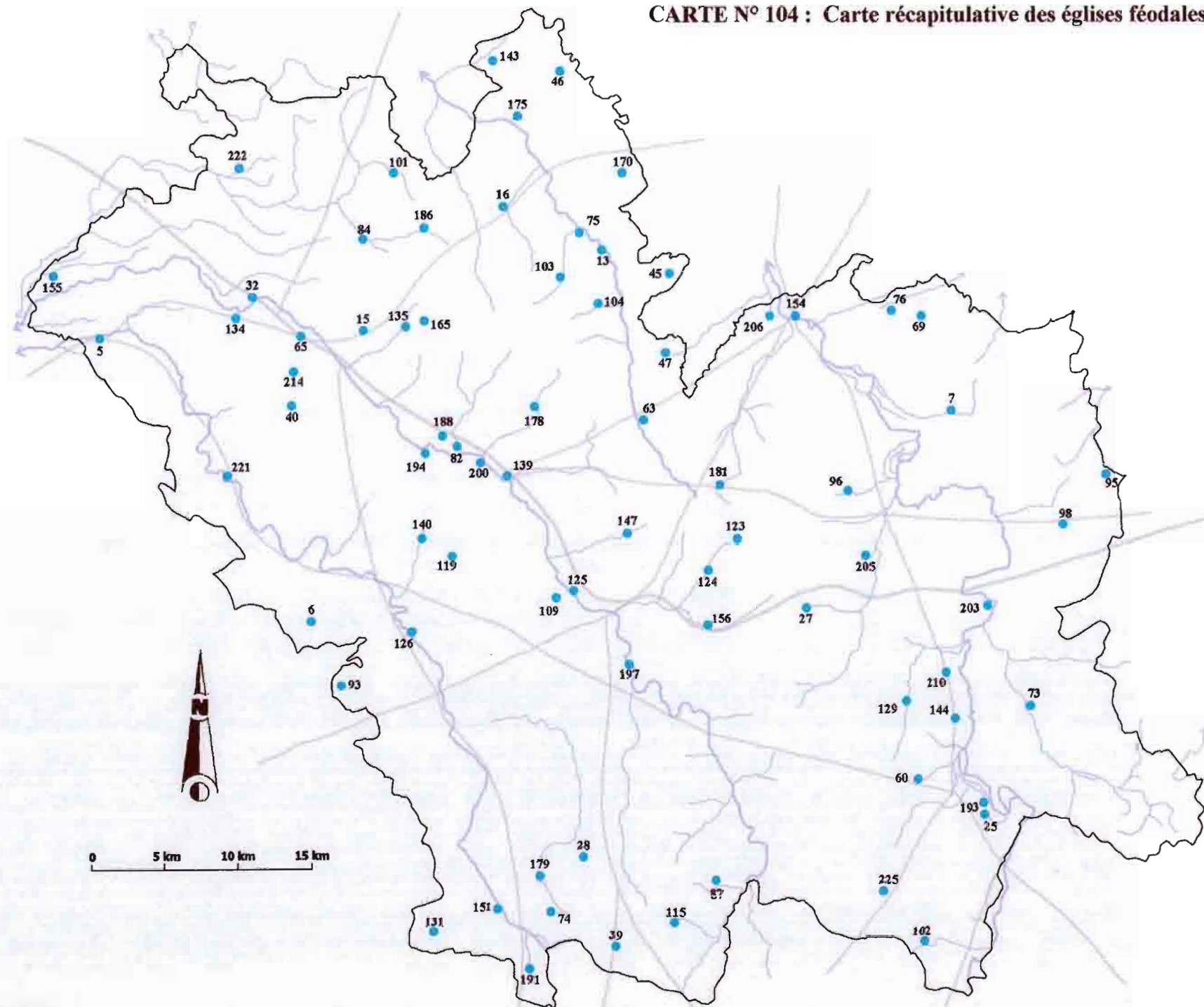


CARTE N° 103 : Eglises féodales

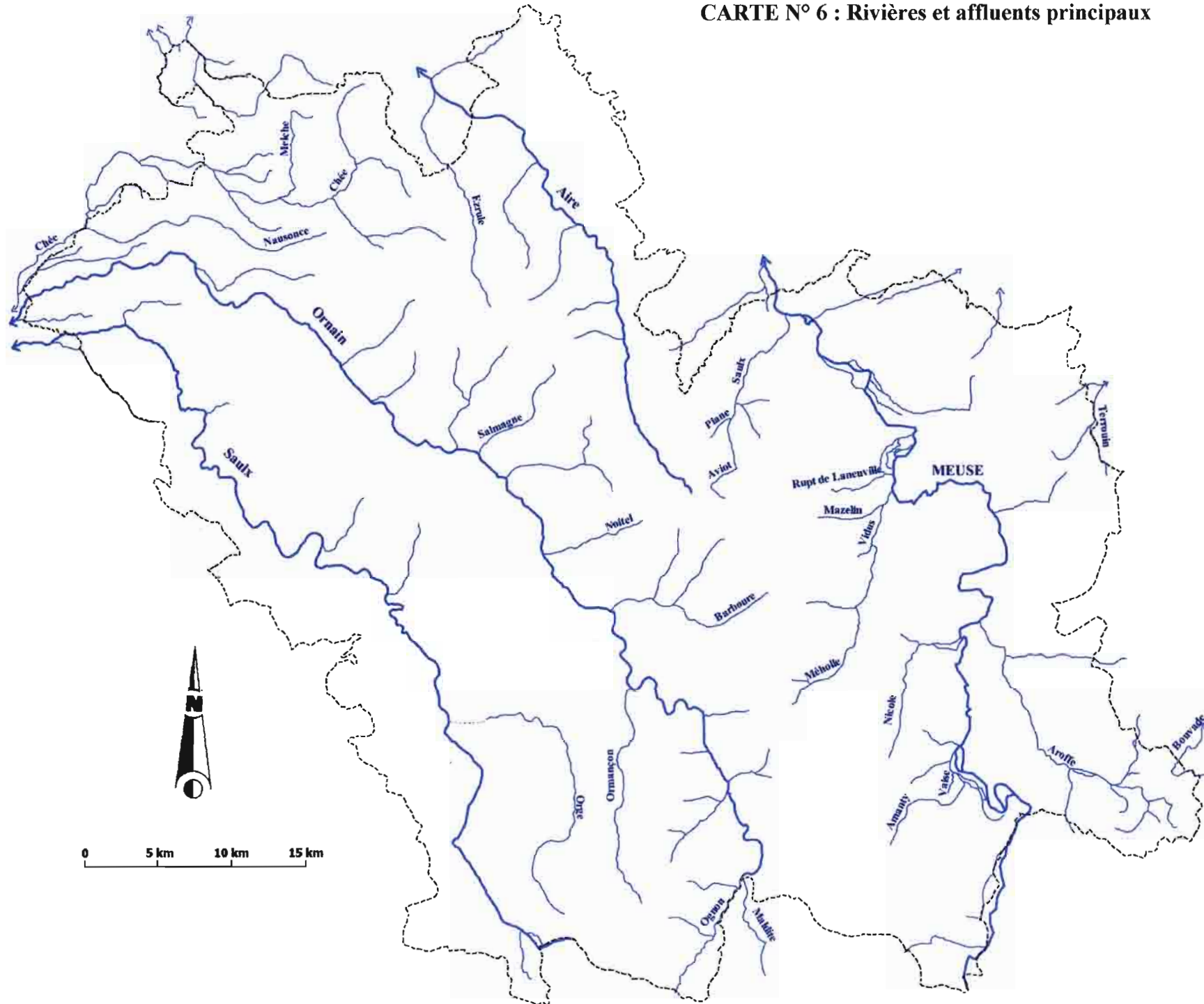
Saint Sébastien : 



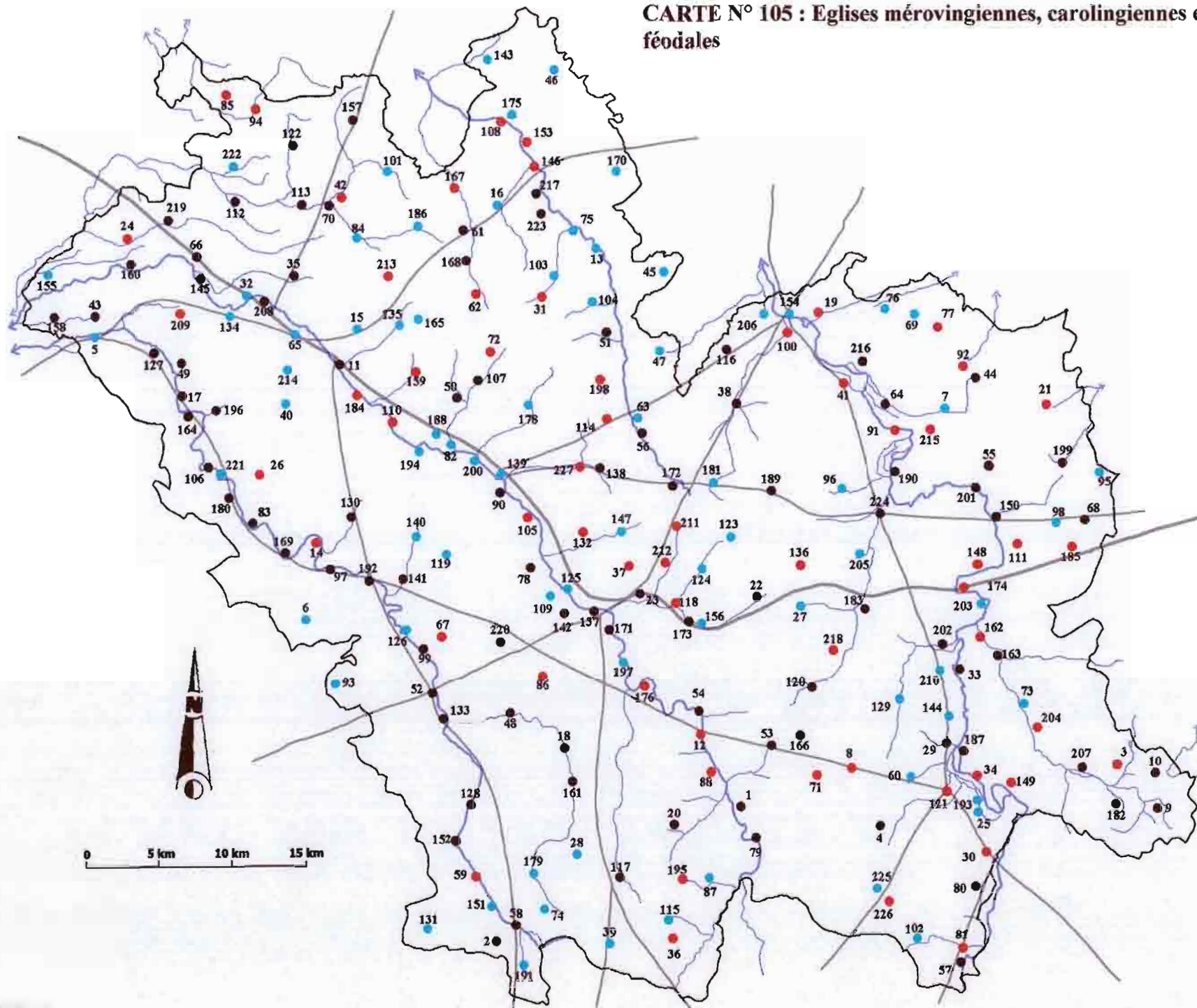
CARTE N° 104 : Carte récapitulative des églises féodales



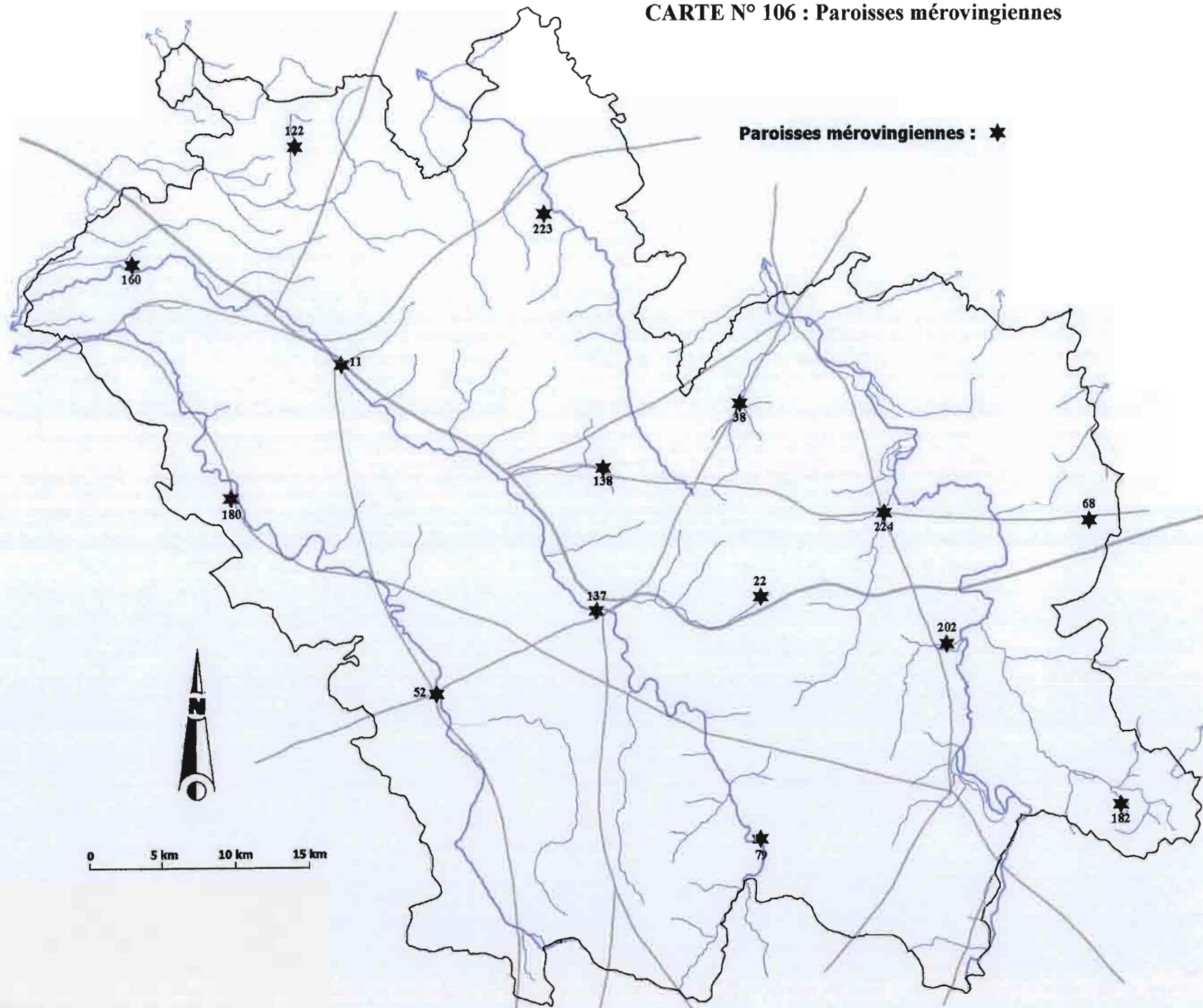
CARTE N° 6 : Rivières et affluents principaux



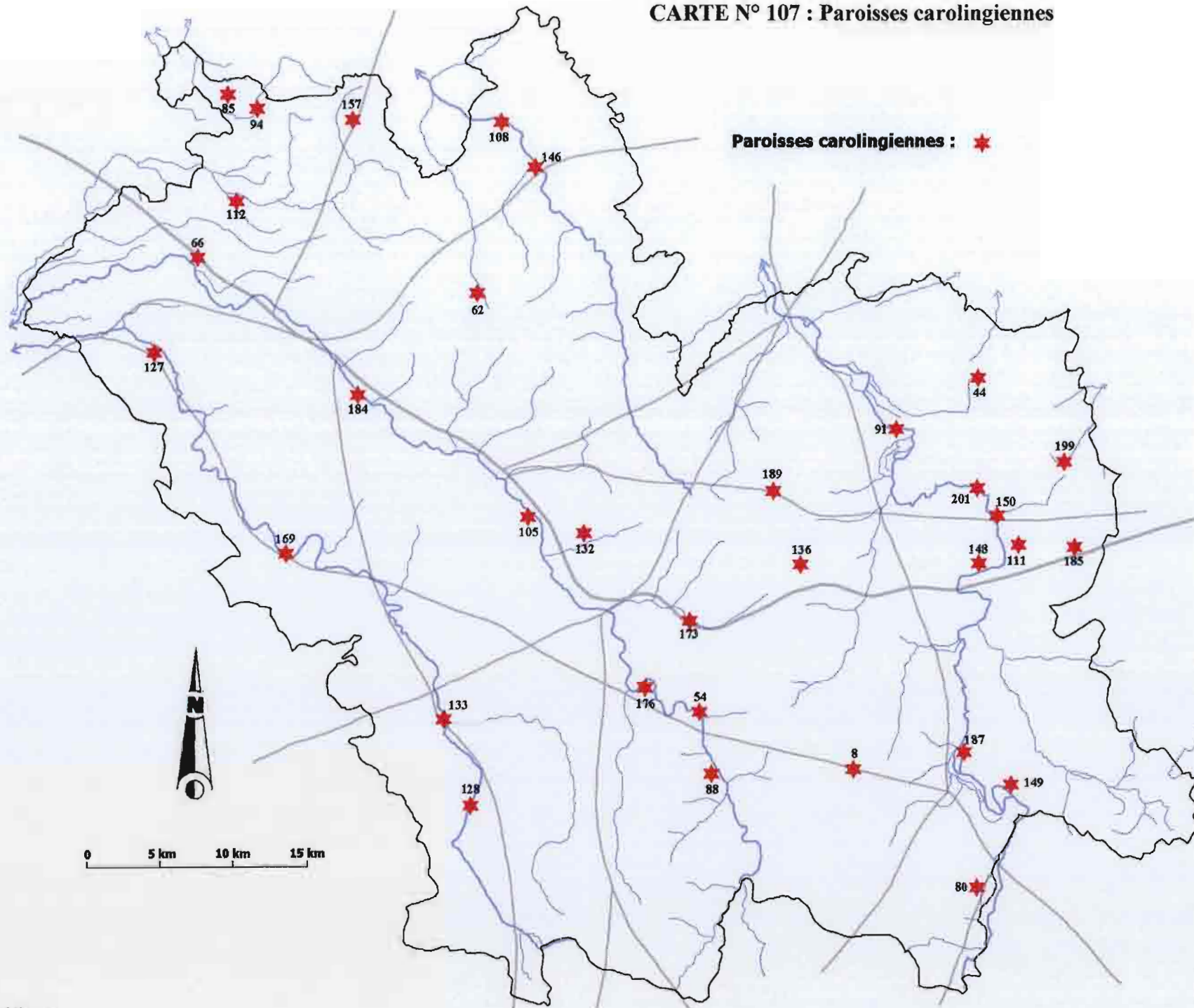
CARTE N° 105 : Eglises mérovingiennes, carolingiennes et féodales



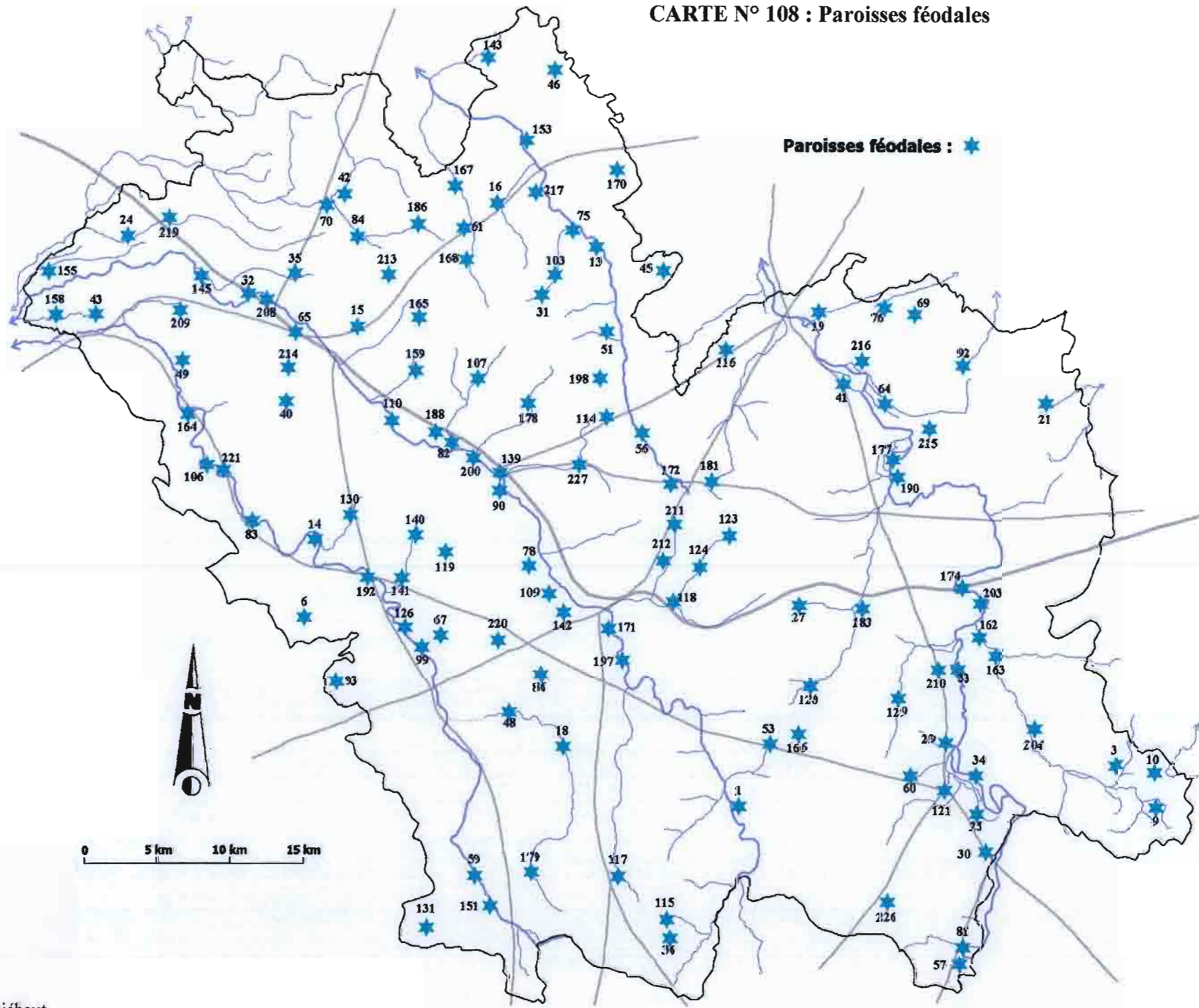
CARTE N° 106 : Paroisses mérovingiennes



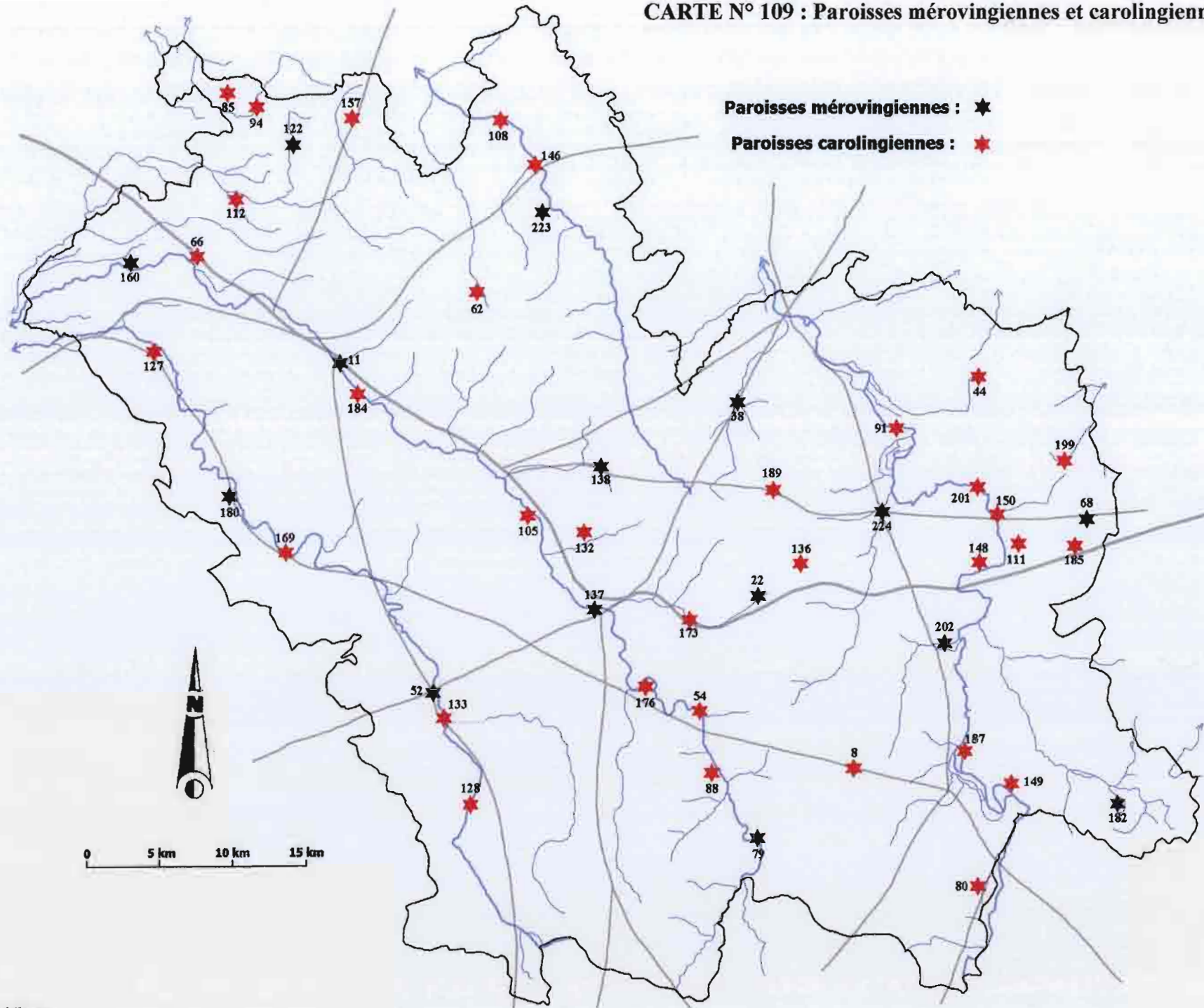
CARTE N° 107 : Paroisses carolingiennes



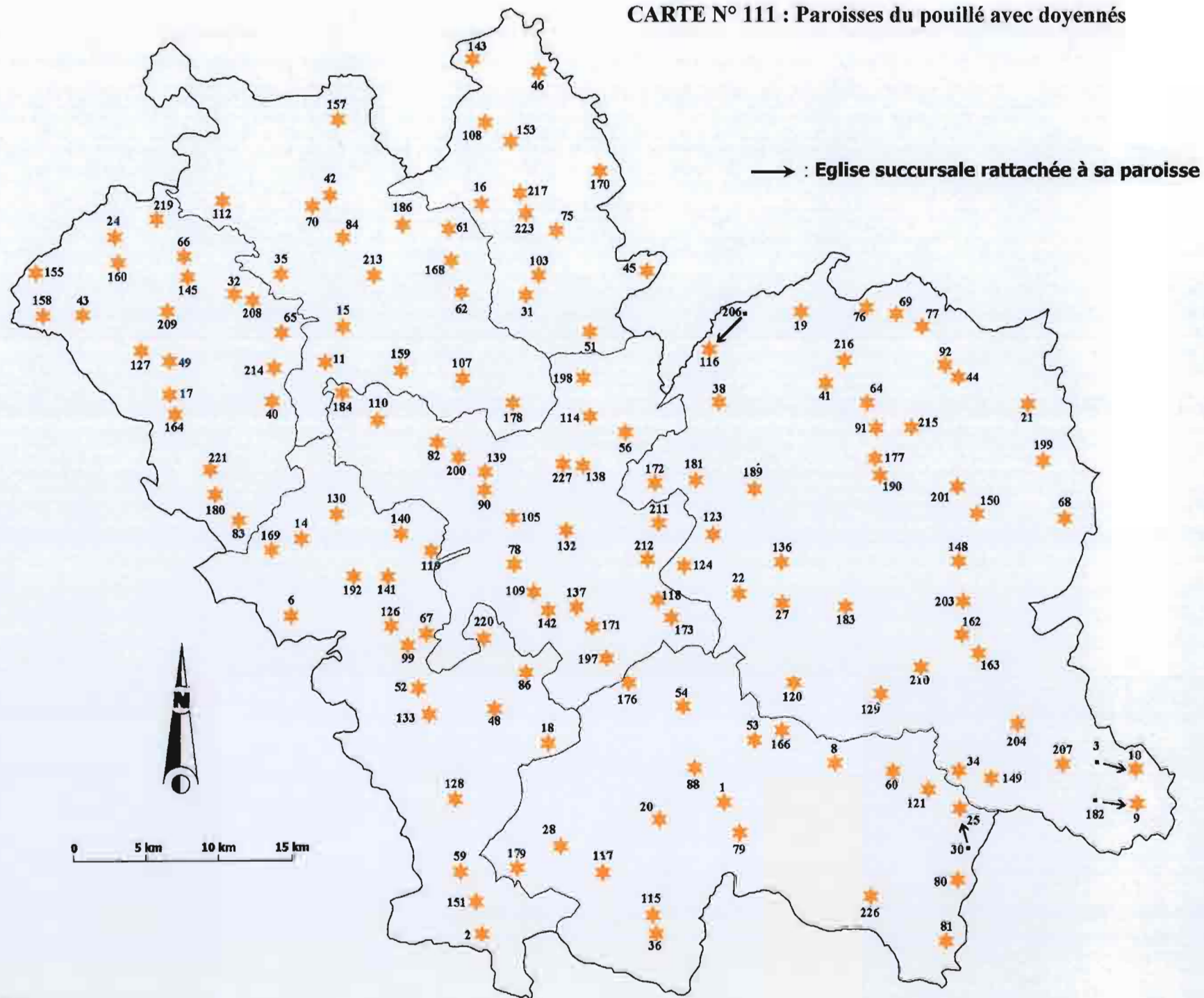
CARTE N° 108 : Paroisses féodales



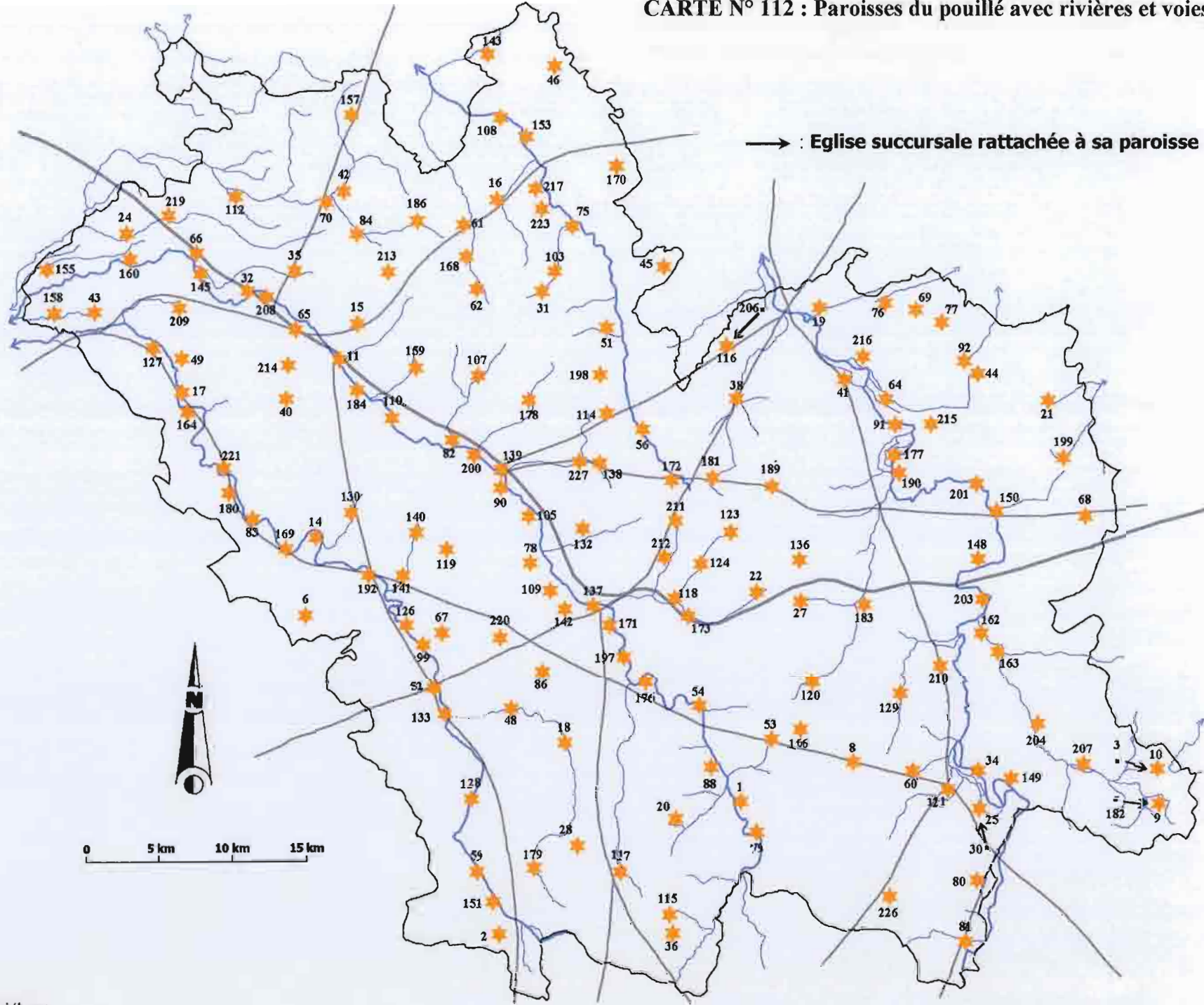
CARTE N° 109 : Paroisses mérovingiennes et carolingiennes



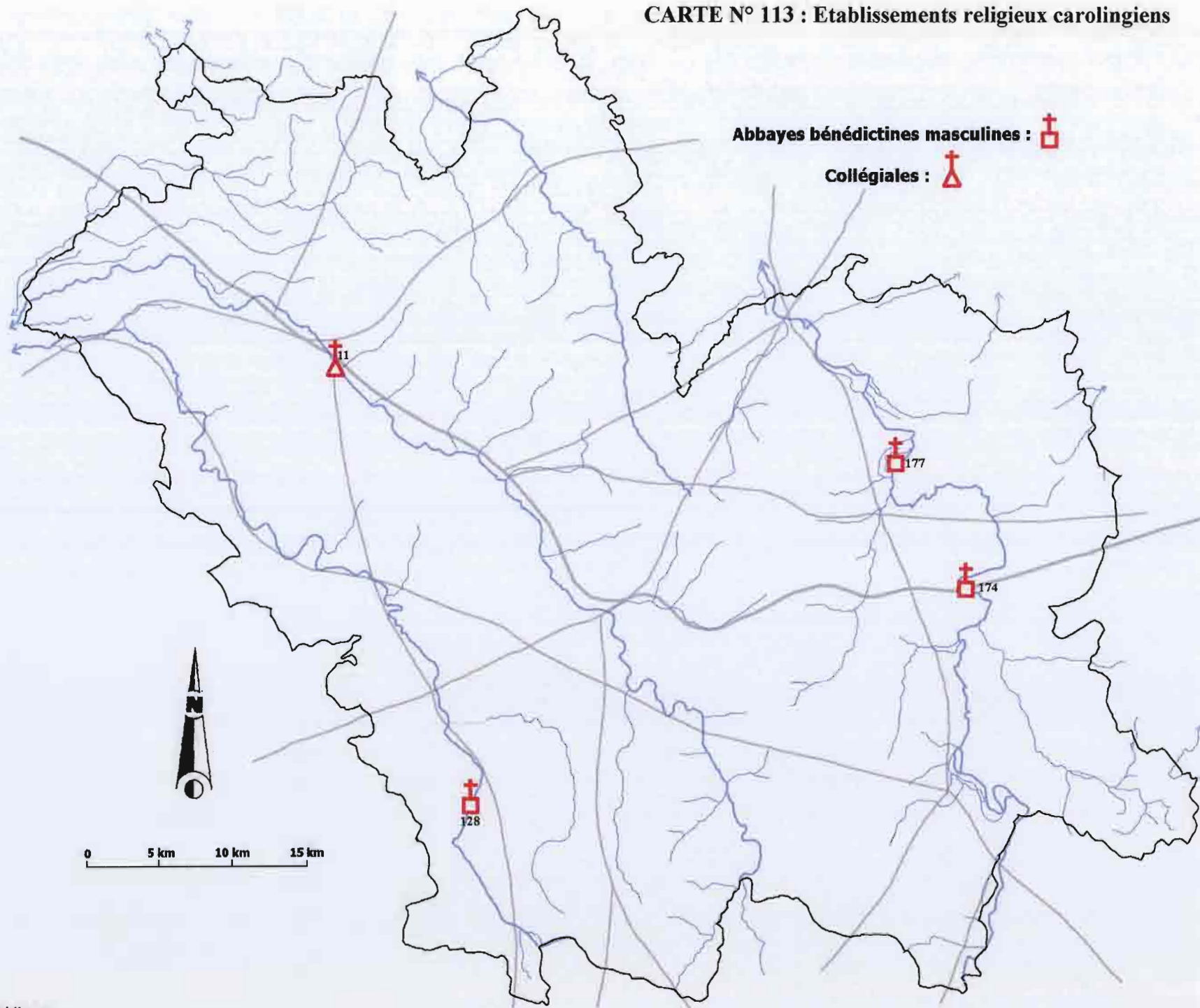
CARTE N° 111 : Paroisses du pouillé avec doyennés



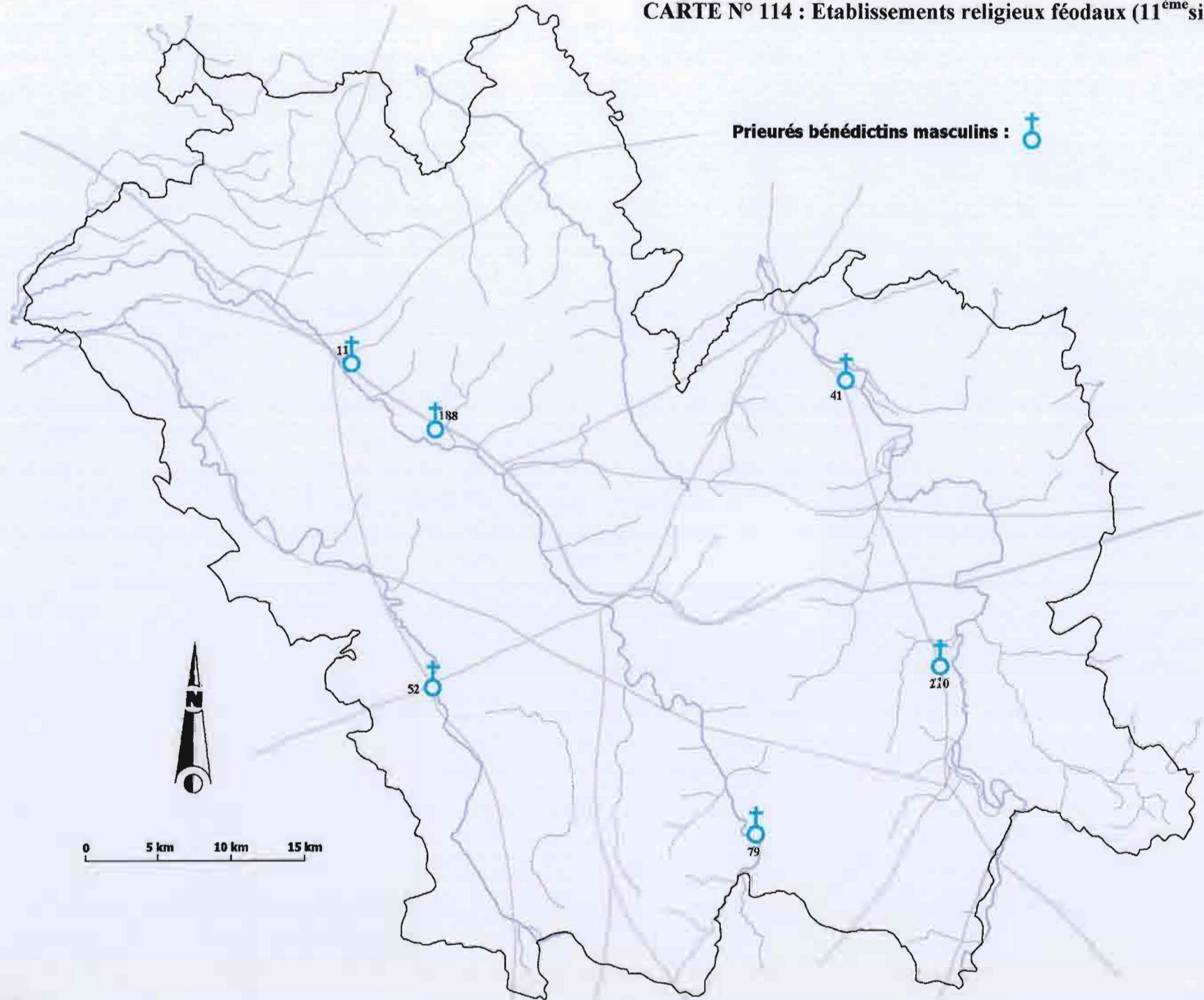
CARTE N° 112 : Paroisses du pouillé avec rivières et voies

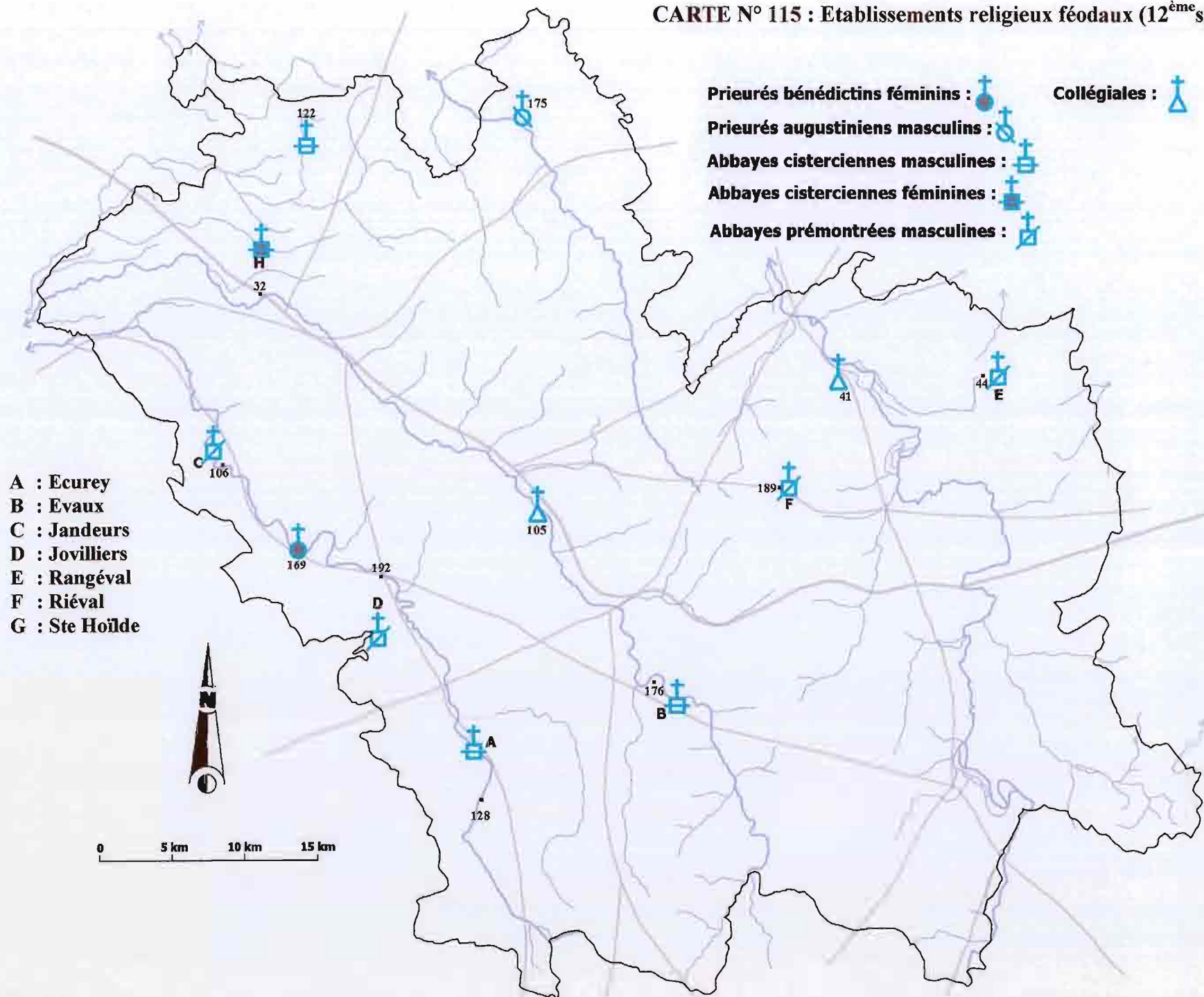


CARTE N° 113 : Etablissements religieux carolingiens

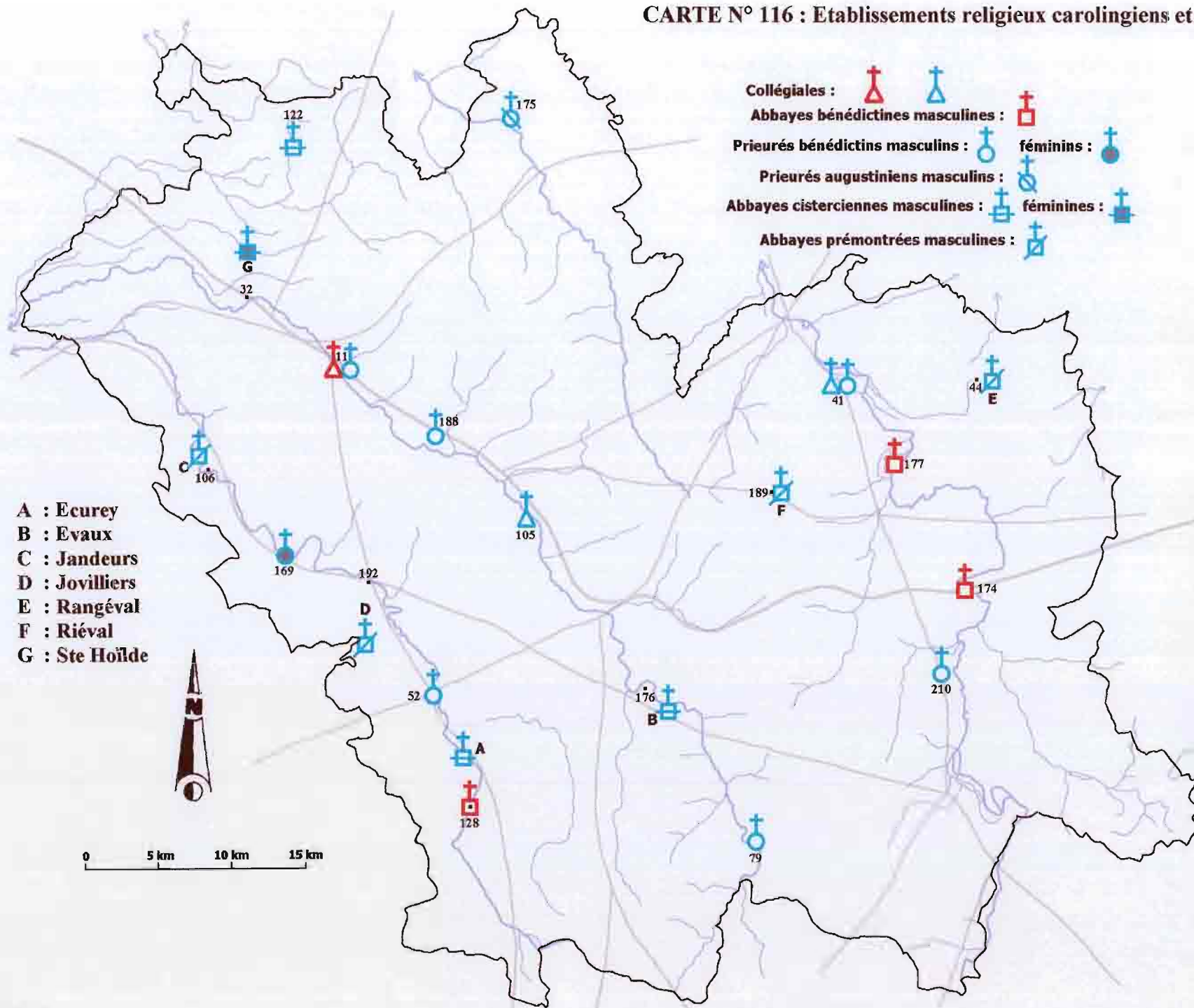


CARTE N° 114 : Etablissements religieux féodaux (11^{ème} siècle)

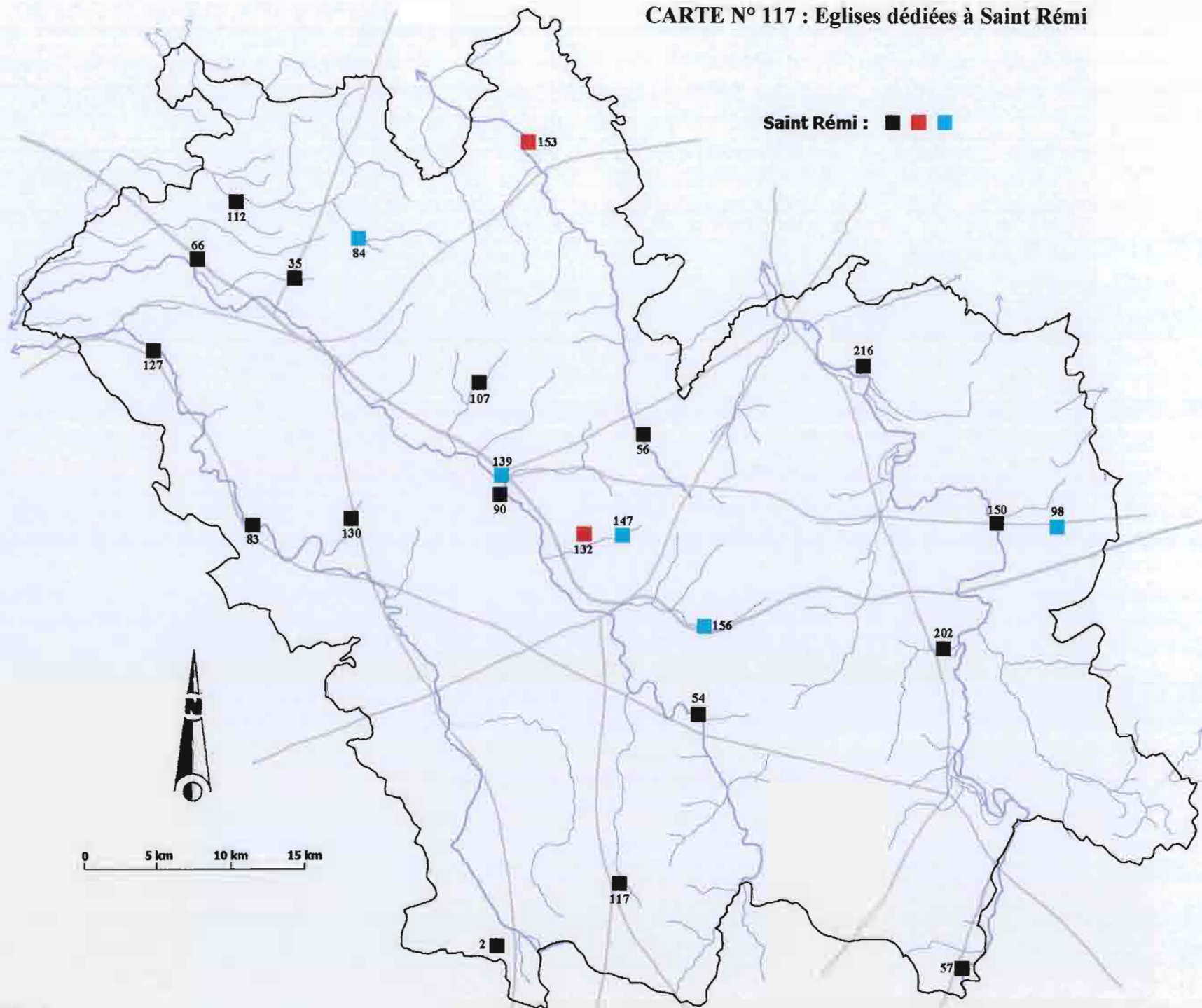


CARTE N° 115 : Etablissements religieux féodaux (12^{ème} siècle)

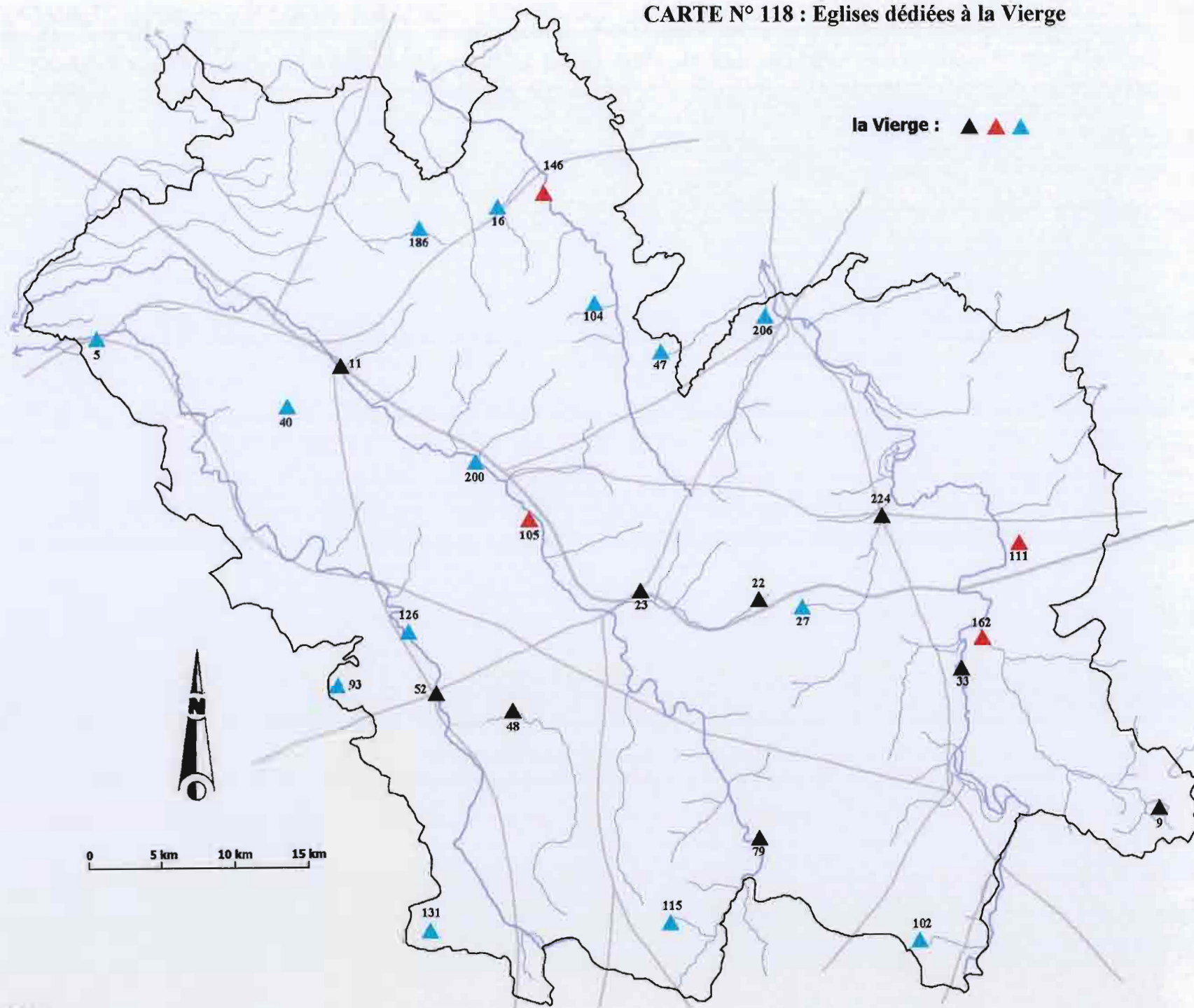
CARTE N° 116 : Etablissements religieux carolingiens et féodaux



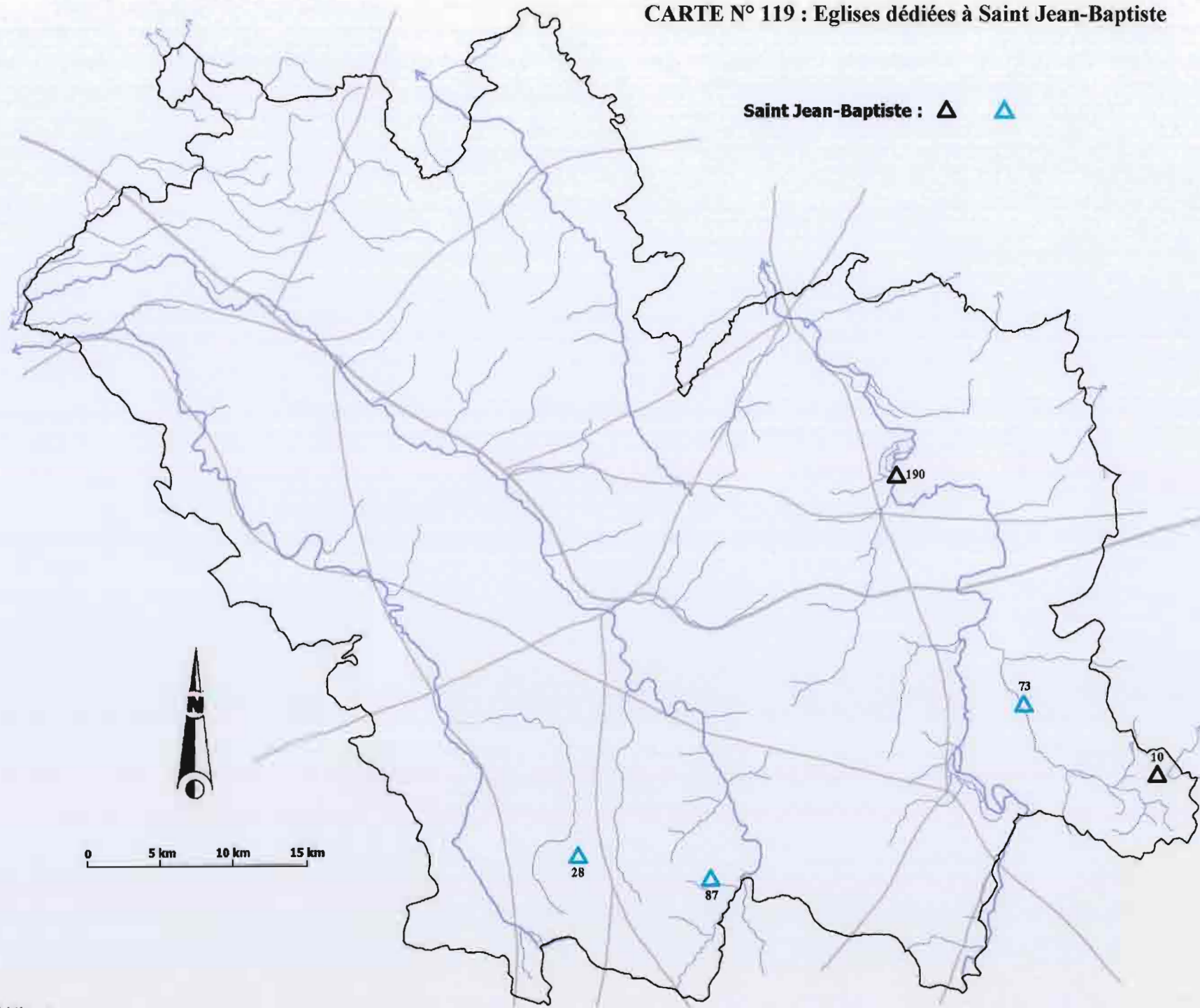
CARTE N° 117 : Eglises dédiées à Saint Rémi



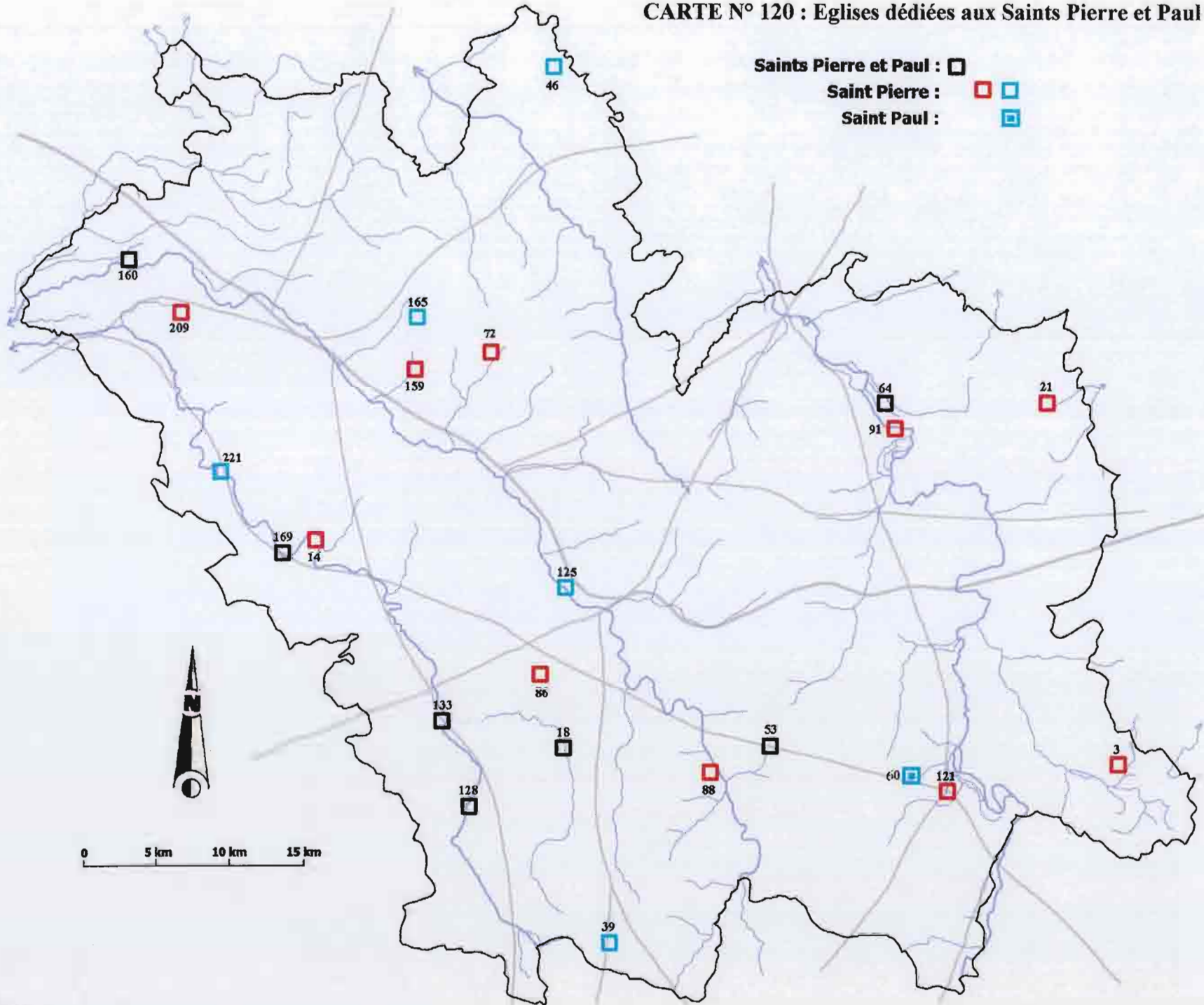
CARTE N° 118 : Eglises dédiées à la Vierge



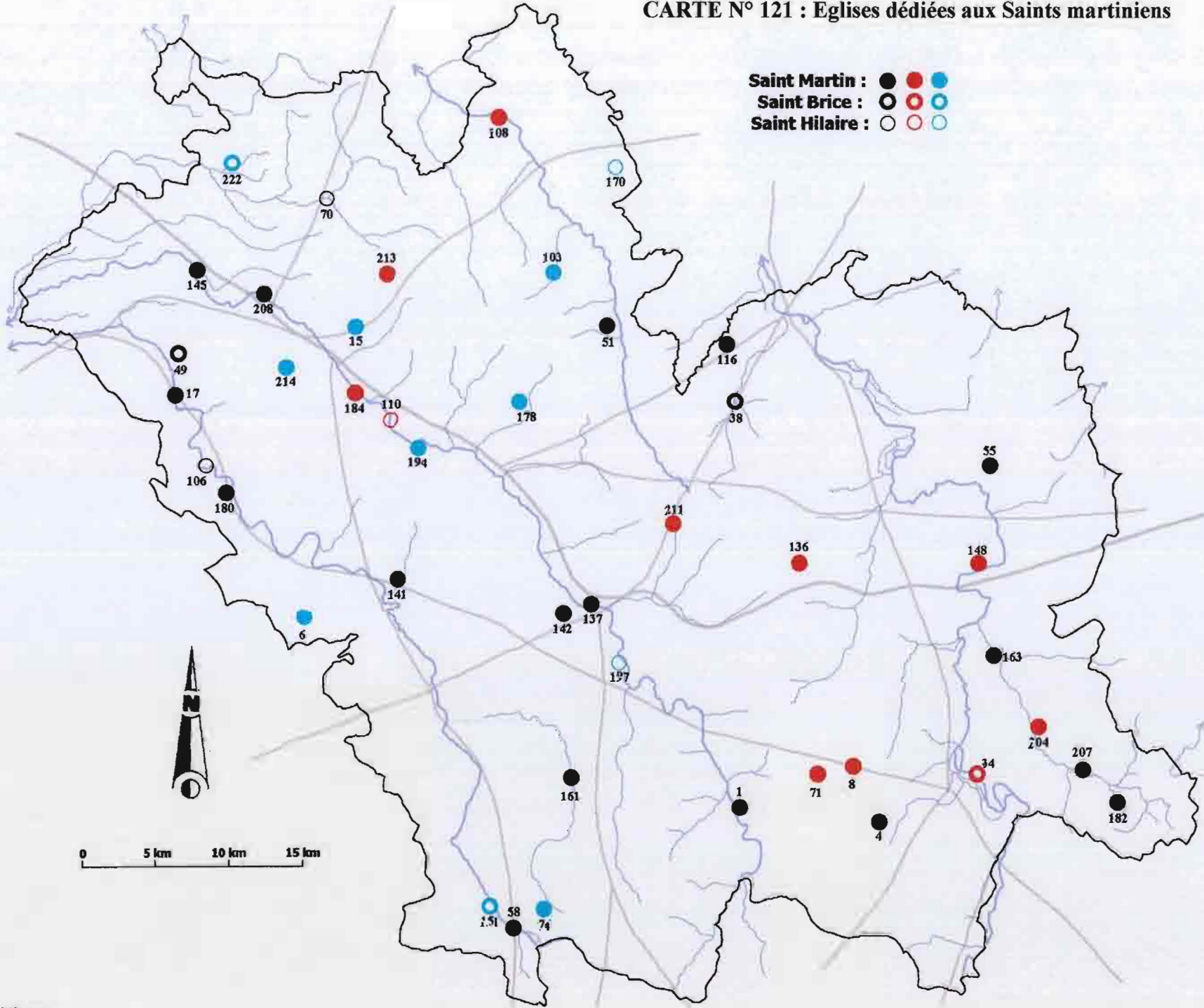
CARTE N° 119 : Eglises dédiées à Saint Jean-Baptiste





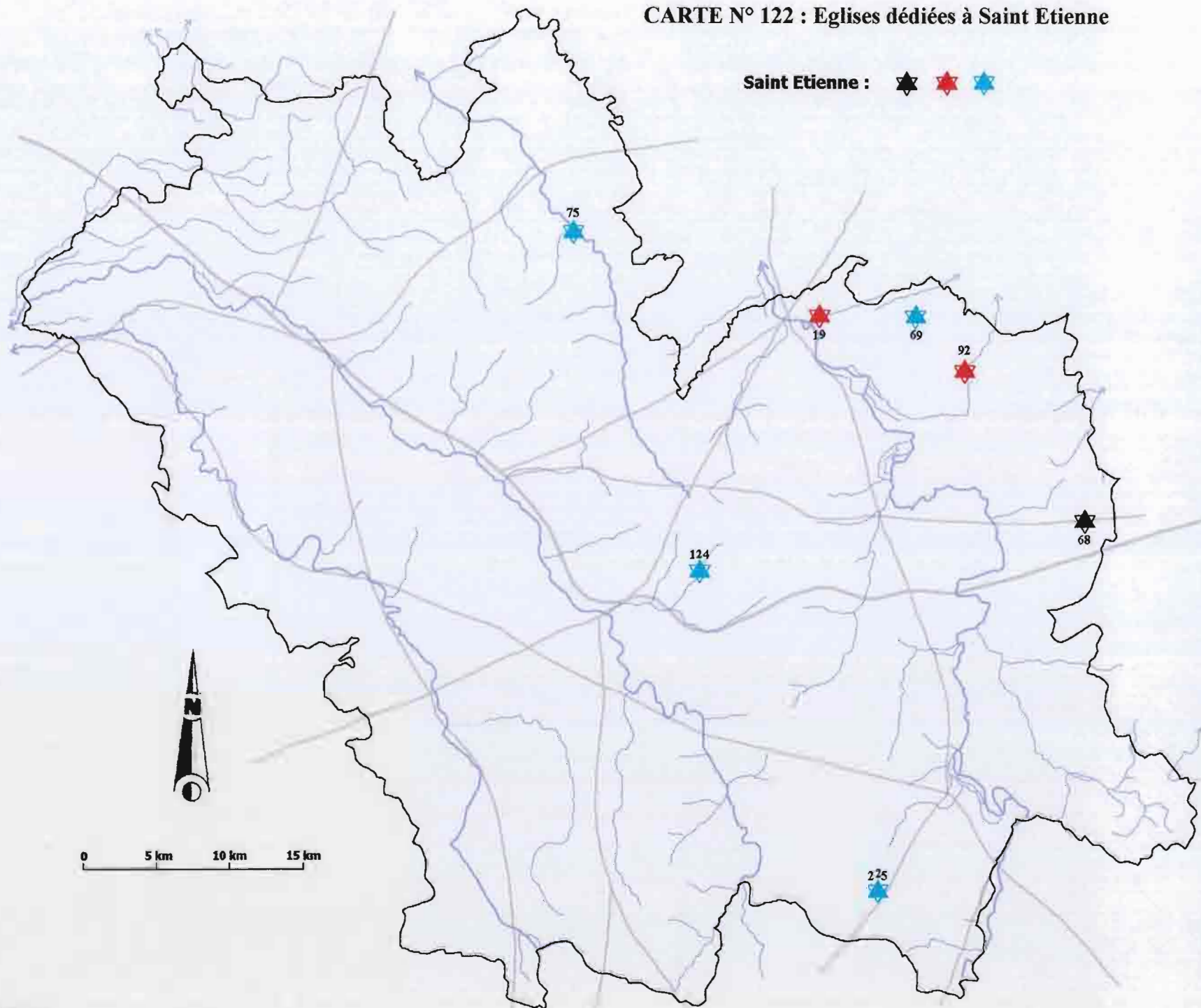

CARTE N° 120 : Eglises dédiées aux Saints Pierre et Paul



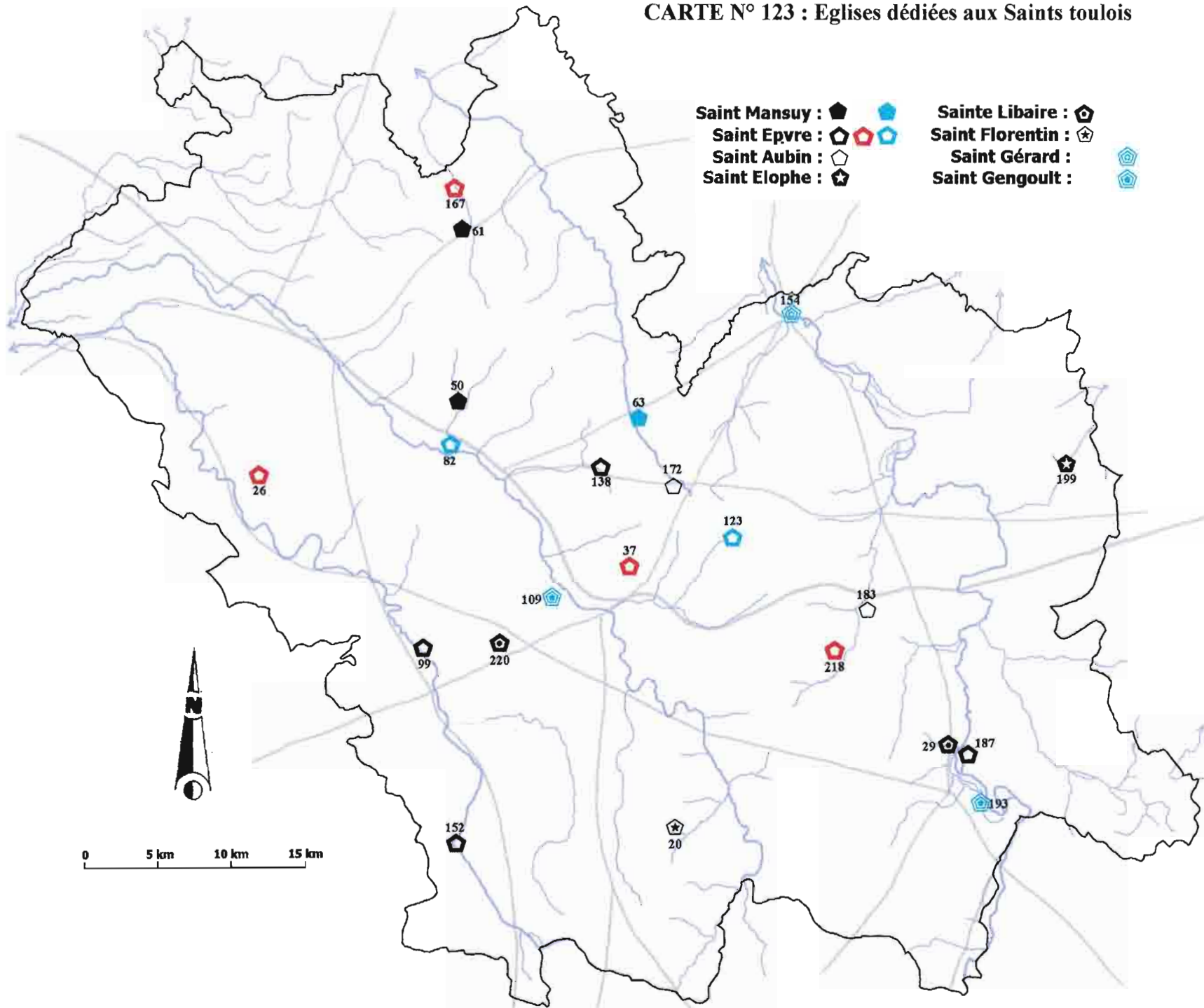
CARTE N° 121 : Eglises dédiées aux Saints martinien



CARTE N° 122 : Eglises dédiées à Saint Etienne

Saint Etienne :   

CARTE N° 123 : Eglises dédiées aux Saints toulois



Symboles et fréquence des dédicaces par période

La Vierge	9	▲	4	▲	14	▲
Saint Agnan			1	◇		
Saint Amand	2	⊛			3	⊛
Saint André					4	◻
Sainte Anne					1	⋈
Saint Aubin	2	◡				
Saint Basle			1	◇		
Saint Bénigne	0-1	★			1	★
Saint Brice	2	⊙	1	⊙	2	⊙
Sainte Catherine					1	⋈
Saint Christophe	1-2	⊛			1	⊛
Saint Didier			1	▨	1	▨
Saint Elophé	1	★				
Saint Epvre	4	◡	4	◡	2	◡
Saint Etienne	1	★	2	★	4	★
Saint Félix de Nôle					1	⋈
Saint Florentin	1	★				
Saint Génébaud	1	★				
Saint Gengoult					2	◡
Saint Georges	1	◻	1	◻	1	◻

Saint Gérard					1	◡	
Saint Germain				1	◻		
Saint Gervais et Saint Protais	1	⊛					
Saint Gorgon				1	◡		
Saint Grégoire				1	▨		
Saint Hilaire	2	⊙	1	⊙	2	⊙	
Saint Hippolyte	1	⊛					
Saint Jean-Baptiste	2	▲			3	▲	
Saint Julien				1	◻		
Saint Laurent	1	◻	2	◻	1	◻	
Saint Léger				2	◻		
Sainte Libaire	2	◡					
Saint Loup					1	⋈	
Saint Louvent	5	★					
Saint Ludmer	1	★					
Saint Mansuy	2	◡			1	◡	
Saint Martin	17	●	9	●	7	●	
Saint Mathieu	1	◻					
Saint Maurice				3	◇	2	◇
Saint Médard					2	◻	

Saint Mège	1	⊛				
Saint Michel			4	✕		
Saint Nabor			1	◇		
Saint Nicolas					3	+
Saint Pantaléon	1	★	1	★		
Saint Paul					1	◻
Saint Paul de Verdun			1	◡		
Saint Pierre et Saint Paul	7	◻	10	◻	5	◻
Saint Quentin	2	⊛				
Saint Rémi	16	■	2	■	5	■
Saint Sébastien					1	⋈
Saint Sigismond			1	◻		
Saint Simplicé					1	⋈
Saint Sylvestre			1	◇		
Saint Symphorien	1	⊛				
Sainte Valburge			1	◻		

Noir : période mérovingienne
Rouge : période carolingienne
Bleu : période féodale

Tableau récapitulatif

B-le-D : Bar-le-Duc

B : Belrain

D : Dammarie

G : Gondrecourt

L : Ligny

R : Reynel

R-E : Robert-Espagne

R de M : Rivière de Meuse

violet : établissements religieux

	dédiace	Archéologie				Etymologie		1 ^{ère} mention		Proposition de datation		Etat en 1303			Etat en 1402
		PréH	GR	Méro	Caro	1 ^{ère} mention	d'après E. Nègre	église	paroisse	église	paroisse	paroisse	doyenné	archi-diaconé	collateur
Abainville	●		X	X		922-962	5 ^e -10 ^e s.	1303	1303	Méro	Féod	oui	G	L	?
Aingoulaincourt	■			X		988	5 ^e -10 ^e s.	988	1202	Méro		oui	D	R	?
Allamps	□					678-679	10 ^e -1 ^e s.	1196	1196	Caro	Féod	non	R de M	L	?
Amanty	●		X	X		1112	1 ^e -10 ^e s.	?	1707	Méro		non	G	L	Chapitre de Liverdun
Andernay	▲	X	X			1171	1 ^e -10 ^e s.	1211	1715	Féod		non	R-E	R	?
Aulnois-en-Perthois	●	X	X			1239	1 ^e -10 ^e s.	1303	1264	Féod	Féod	oui	D	R	?
Aulnois-sous-Vertuzey	✚					1019	1 ^e -10 ^e s.	1294	1294	Féod		non	R de M	L	?
Badonvilliers	●		X			963-994	5 ^e -10 ^e s.	963-994	963-994	Caro	Caro	oui	G	L	Chapitre cathédral de Toul
Barisey-au-Plain	▲	X	X	X		1262	1 ^e -10 ^e s.	1303	1303	Méro	Féod	oui	R de M	L	Chapitre cathédral de Toul
Barisey-la-Côte	▲	X	X			1196	1 ^e -10 ^e s.	1242	1242	Méro	Féod	oui	R de M	L	Chapitre de Brixey-aux-Chanoines
Bar-le-Duc (Caturiges)	▲		X	X	X	3 ^e s.	10 ^e -1 ^e s.	1088	1088	Méro	Méro	oui	B-le-D	R	Abbaye de Saint-Mihiel
Baudignécourt	◆					1130	5 ^e -10 ^e s.	13 ^e s.	1724	Caro		non	G	L	Collégiale de Liverdun
Baudrémont	▨					1091	5 ^e -10 ^e s.	1105	1105	Féod	Féod	non	B	L	?
Bazincourt	□	X	X			Vers 980	5 ^e -10 ^e s.	1202	1303	Caro	Féod	oui	D	R	?
Behonne	●		X			1151	5 ^e -10 ^e s.	?	1239	Féod	Féod	oui	B-le-D	R	?
Belrain	▲		X			1102	1 ^e -10 ^e s.	1303	12 ^e s.	Féod	Féod	oui	B	L	Abbaye Saint Léon de Toul
Beurey-sur-Saulx	●	X	X			Vers 650	1 ^e -10 ^e s.	1306	1303	Méro		oui	R-E	R	Collégiale de Liverdun
Biencourt-sur-Orge	□		X	X		1151-1157	5 ^e -10 ^e s.	1200	1151-1157	Méro	Féod	oui	D	R	?
Boncourt-sur-Meuse	★	X	X			960	5 ^e -10 ^e s.	960	1303	Caro	Féod	oui	R de M	L	Prieuré de Commercy

	dédiace	Archéologie				Etymologie		1 ^{ère} mention		Proposition de datation		Etat en 1303			Etat en 1402
		PréH	GR	Méro	Caro	1 ^{ère} mention	d'après E. Nègre	église	paroisse	église	paroisse	paroisse	doyénné	archi-diaconé	collateur
Bonnet	☆			X		969	1 ^{ère} -10 ^e s.	969	1153	Méro		oui	G	L	Abbaye Saint-Mansuy de Toul
Boucq	□		X			922-962	5 ^e -10 ^e s.	1019	1019	Caro	Féod	oui	R de M	L	Chapitre cathédral de Toul
Bovée-sur-Barboure	▲	X	X	X		936	1 ^{ère} -10 ^e s.	1105	1140	Méro	Méro	oui	R de M	L	Chapitre cathédral de Toul
Boviolles	▲	X	X			943	Pré-celt.	1194	1654	Méro		non	L	L	?
Brabant-le-Roi	◆		X			1303	10 ^e -1 ^{ère} s.	1303	1303	Caro	Féod	oui	R-E	R	?
Bras-sur-Meuse (Montbras)	◆		X			1210	1 ^{ère} -10 ^e s.	1300	1300	Féod	Féod	oui	G	L	Saint-Jean de Jérusalem
Brillon-en-Barrois	◊	X	X			Vers 980	5 ^e -10 ^e s.	1200	1400	Caro		non	R-E	R	?
Broussey-en-Blois	▲		X			1163	1 ^{ère} -10 ^e s.	1303	1303	Féod	Féod	oui	R de M	L	Abbaye Saint-Epvre de Toul
Bure	▲	X				1096	Ap. 10 ^e s.	1096	1096	Féod		oui	G	L	Abbaye Saint-Mansuy de Toul
Burey-en-Vaux	◊					1202	1 ^{ère} -10 ^e s.	1202	1202	Méro	Féod	non	R de M	L	?
Burey-la-Côte	◊		X			1088-1135	1 ^{ère} -10 ^e s.	1242	1242	Caro	Féod	non	G	L	Saint-Jean de Jérusalem
Bussy (Lavallée)	◆	X		X		1135	1 ^{ère} -10 ^e s.	1197	1198	Caro	Féod	oui	B	L	?
Bussy-la-Côte	◊	X				s. d. (1151)	1 ^{ère} -10 ^e s.	1303	1275	Féod	Féod	oui	R-E	R	?
Chalaines	▲		X			6 ^e s.	1 ^{ère} -10 ^e s.	1183	1081	Méro	Féod	non	R de M	L	?
Champougny	◊					Vers 630	1 ^{ère} -10 ^e s.	1051	1303	Caro	Féod	oui	R de M	L	Abbaye de Poussay
Chardogne	■			X		1153	1 ^{ère} -10 ^e s.	1292	1153	Méro	Féod	oui	B-le-D	R	Archidiacre de Reynel
Chassey	◆					1278	1 ^{ère} -10 ^e s.	1303	1303	Caro	Féod	oui	G	L	Abbaye de Vaux-en-Ornois
Chennevières	◊					1268	Ap. 10 ^e s.	1619	1582	Caro		non	L	L	?
Chonville	○	X				1246	5 ^e -10 ^e s.	1303	1303	Méro	Méro	oui	R de M	L	Prieuré de Commercy
Cirfontaines	◊					1191-1197	5 ^e -10 ^e s.	?	1278	Féod		non	G	L	?
Combles-en-Barrois	▲		X			1180	Ap. 10 ^e s.	1180	1180	Féod	Féod	oui	R-E	R	Abbaye de Jandeurs
Commercy	☆	X			X	971	1 ^{ère} -10 ^e s.	1096	1096	Caro	Féod	oui	R de M	L	Abbaye de Molesme
Condé-en-Barrois	✕	X	X	X		674	10 ^e -1 ^{ère} s.	1105	1150	Caro	Féod	oui	B-le-D	R	Abbaye de Saint-Mihiel
Contrisson	☆	X		X		1126-1149	?	1170	1170	Méro	Féod	oui	R-E	R	Abbaye de Jandeurs
Corniéville	☆					Av. 705	5 ^e -10 ^e s.	1050	1050	Méro	Caro	oui	R de M	L	Abbaye de Rangéval
Courcelles-en-Barrois	⊕					963-994	1 ^{ère} -10 ^e s.	1105	1105	Féod	Féod	oui	B	L	Ardchidoyen de Ligny et Abbaye de Saint-Mihiel

	dédiace	Archéologie				Etymologie		1 ^{ère} mention		Proposition de datation		Etat en 1303			Etat en 1402
		PréH	GR	Méro	Caro	1 ^{ère} mention	d'après E. Nègre	église	paroisse	église	paroisse	paroisse	doyenné	archi-diaconé	collateur
Courouvre	□					1149	10 ^e -1 ^e s.	1149	1149	Féod	Féod	oui	B	L	Abbaye Saint-Paul de Verdun
Cousances-aux-Bois	▲					709	Ap. 10 ^e s.	1703	1699	Féod		non	L	L	Chapitre de Liverdun
Couvertpuis	▲			X		1151-1157	Ap. 10 ^e s.	1303	1303	Méro	Féod	oui	D	R	Archidiacre de Reynel
Couvonges	○	X	X	X		Vers 710	1 ^e -10 ^e s.	1303	1303	Méro	Féod	oui	R-E	R	Chapitre de Ligny
Culey	⬛			X		1236	5 ^e -10 ^e s.	?	1549	Méro		non	B-le-D	R	Abbaye Saint-Mansuy de Toul
Dagonville	●	X	X	X		1105	5 ^e -10 ^e s.	1105	1148	Méro	Féod	oui	B	L	Chapitre de Ligny
Dammarie-sur-Saulx	▲		X			965	1 ^e -10 ^e s.	965	965	Méro	Méro	oui	D	R	Prieuré de Dammarie
Delouze	□	X	X	X		962	10 ^e -1 ^e s.	1303	1285	Méro	Féod	oui	G	L	Archidoyen de Ligny
Demange-aux-Eaux	■	X	X ?	X	X	1103-1107	1 ^e -10 ^e s.	1151	1103-1107	Méro	Caro	oui	G	L	Abbaye de Vaux-en-Ornois
Dommartin-aux-Fours	●			X		Vers 922	1 ^e -10 ^e s.	?	1280	Méro		non	R de M	L	?
Domrémy-aux-Bois	■		X ?			1119-1124	1 ^e -10 ^e s.	1119-1124	1194	Méro	Féod	oui	L	L	Abbaye de Saint-Mihiel
Domrémy-la-Pucelle	■	X				1261	1 ^e -10 ^e s.	1261	1261	Méro	Féod	non	G	L	?
Echenay	●	X		X		1179	Ap. 10 ^e s.	?	1711	Méro		non	D	R	?
Effincourt	◆					1303	5 ^e -10 ^e s.	1303	1303	Caro	Féod	oui	D	R	?
Epiez-sur-Meuse	□	X	X			1241	Ap. 10 ^e s.	1303	1303	Féod	Féod	oui	G	L	Collégiale de Liverdun
Erize-la-Brûlée	⬛		X	X		1297	Pré-celt.	1303	1297	Méro	Féod	oui	B-le-D	R	Archidiacre de Reynel
Erize-Saint-Dizier	▨					1297	Pré-celt.	1303	1297	Caro	Caro	oui	B-le-D	R	Archidiacre de Reynel
Ernecourt	⬛		X			1194	5 ^e -10 ^e s.	?	1194	Féod		non	L	L	?
Euville	□			X		1157	5 ^e -10 ^e s.	1195	1195	Méro	Féod	oui	R de M	L	Abbaye de Rangéval
Fains-les-Sources	⊕	X	X	X	X	965	Ap. 10 ^e s.	1072	1072	Féod	Féod	oui	R-E	R	Abbaye Saint-Epvre de Toul
Fontenoy (Laimont)	■	X	X	X		951	5 ^e -10 ^e s.	1069-1107	1069-1107	Méro	Caro	oui	R-E	R	Archidiacre de Reynel
Fouchères-aux-Bois	◆		X			10 ^e s.	Ap. 10 ^e s.	10e s.	10 ^e s.	Caro	Féod	oui	D	R	Abbaye Saint-Léon de Toul
Foug	★	X	X			770	1 ^e -10 ^e s.	1263	1242	Méro	Méro	oui	R de M	L	Abbaye de Brixey-aux-Chanoines
Frémerville-sous-les-Côtes	★					1119	5 ^e -10 ^e s.	1303	1303	Féod	Féod	oui	R de M	L	Abbaye Saint-Mansuy de Toul
Génicourt-sous-Condé	○	X	X	X		1105	5 ^e -10 ^e s.	1225	1225	Méro	Féod	oui	B-le-D	R	Chapitre cathédral de Toul
Gérauvilliers	●		X			1119-1197	5 ^e -10 ^e s.	1659	1707	Caro		non	G	L	?

	dédicace	Archéologie				Etymologie		1 ^{ère} mention		Proposition de datation		Etat en 1303			Etat en 1402
		PréH	GR	Méro	Caro	1 ^{ère} mention	d'après E. Nègre	église	paroisse	église	paroisse	paroisse	doyénné	archi-diaconé	collateur
Géry	□					759	5 ^e -10 ^e s.	?	1711	Caro		non	B-le-D	R	?
Gibeaumeix	△					982	5 ^e -10 ^e s.	?	1392	Féod		non	R de M	L	?
Gillaumé	●					1179	5 ^e -10 ^e s.	?	?	Féod		non	D	R	?
Gimécourt	★					1091	5 ^e -10 ^e s.	1105	1105	Féod	Féod	ouui	B	L	Abbaye de Saint-Mihiel
Girauvoisin	▣					922-962	5 ^e -10 ^e s.	1303	1303	Féod	Féod	oui	R de M	L	Abbaye de Saint-Mihiel
Gironville-sous-les-Côtes	◊					930-941	5 ^e -10 ^e s.	930-941	930-941	Caro		oui	R de M	L	Abbaye de Bouxières-aux-Dames
Givrauvail	✳		X			1022	5 ^e -10 ^e s.	1022	1198	Méro	Féod	oui	L	L	Chapitre de Ligny
Gondrecourt-le-Château	▲	X	X	X	X	1024-1033	5 ^e -10 ^e s.	1069-1107	1069-1107	Méro	Méro	oui	G	L	Abbaye Saint-Epvre de Toul
Goussaincourt	⊕		X			941-960	5 ^e -10 ^e s.	1036	1036	Méro	Caro	oui	G	L	Abbaye Saint-Mansuy de Toul
Greux	◆					1164	5 ^e -10 ^e s.	1261	1261	Caro	Féod	oui	G	L	Chapitre de Brixey-aux-Chanoines
Guerpont	⬠					1136	5 ^e -10 ^e s.	1238	1238	Féod	Féod	oui	L	L	Prieuré de Silmont
Haironville	■	X	X	X		1126	5 ^e -10 ^e s.	1200	1148-1165	Méro	Féod	oui	R-E	R	?
Hargeville-sur-Chée	▣					1303	5 ^e -10 ^e s.	1303	1303	Féod		oui	B-le-D	R	Archidiacre de Reynel
Hattonmesnil	?					1178	?		1178	Caro	Caro	non	L	L	/
Héவில்liers	□		X			1130	5 ^e -10 ^e s.	1303	1300	Caro	Féod	oui	D	R	Archidiacre de Reynel
Horville-en-Ornois	△					1263	5 ^e -10 ^e s.	?	1703	Féod		non	G	L	?
Houdelaincourt	□					982	5 ^e -10 ^e s.	982	982	Caro	Caro	oui	G	L	Collégiale de Liverdun
Housselmont	—					678-679	5 ^e -10 ^e s.	/	/	/	/	non	R de M	L	/
Inval (Velaines)	■		X			1303	5 ^e -10 ^e s.	1303	1303	Méro	Féod	oui	L	L	Abbaye Saint-Mansuy de Toul
Issey (Ville-Issey)	□					Vers 895	10 ^e -1 ^e s.	Vers 895	Vers 895	Caro	Caro	oui	R de M	L	?
Jouy-sous-les-Côtes	✳					770	1 ^e -10 ^e s.	1181	1181	Caro	Féod	oui	R de M	L	Abbaye de Rangéval
Juvigny-en-Perthois	▲					1171	1 ^e -10 ^e s.	1178	1181	Féod	Féod	oui	D	R	Abbaye de Jovilliers
Lamermont	?					1170	?		1170	Caro	Caro	non	L	L	/
Laneuveville-derrière-Foug	+		X			1257	Ap. 10 ^e s.	1434	1434	Féod		non	R de M	L	?
Laneuville-au-Rupt	+					1244	Ap. 10 ^e s.	?	1303	Féod		oui	R de M	L	Abbaye de Riéval
Lavincourt	★	X	X	X	X	1178	5 ^e -10 ^e s.	?	1711	Méro		non	D	R	?

	dédicace	Archéologie				Etymologie		1 ^{ère} mention		Proposition de datation		Etat en 1303			Etat en 1402
		PréH	GR	Méro	Caro	1 ^{ère} mention	d'après E. Nègre	église	paroisse	église	paroisse	paroisse	doyénné	archi-diaconé	collateur
Lay-Saint-Rémy		X				1019	1 ^e -10 ^e s.	1272	1412	Féod		non	R de M	L	Chapitre cathédral de Toul
Le Bouchon-sur-Saulx			X	X		1163	1 ^e -10 ^e s.	1163	1218	Méro	Féod	oui	D	R	Abbaye Saint-Léon de Toul
Lérouville		X				1101	5 ^e -10 ^e s.	1101	1101	Caro		non	R de M	L	?
Les Marats						1151	Ap. 10 ^e s.	1603	1389	Féod		non	B-le-D	R	?
Les Roises						1164	Ap. 10 ^e s.	1261	?	Féod		non	G	L	?
Levoncourt						1221	5 ^e -10 ^e s.	1303	1303	Féod	Féod	oui	B	L	?
Lignières-sur-Aire			X			1148	Ap. 10 ^e s.	1148	1148	Féod		non	B	L	?
Ligny-en-Barrois		X	X			922-962	1 ^e -10 ^e s.	1194	1194	Caro	Caro	oui	L	L	Chapitre de Ligny
Lisle-en-Rigault		X	X	X		1144	Ap 10 ^e s.	1110	1110	Méro	Féod	non	R-E	R	?
Loisey				X		759	1 ^e -10 ^e s.	1303	1262	Méro	Féod	oui	B-le-D	R	Abbaye Saint-Mansuy de Toul
Longchamps-sur-Aire		X	X			663-675	Ap. 10 ^e s.	984	1157	Caro	Caro	oui	B	L	?
Longeaux			X	X		877	1 ^e -10 ^e s.	1303	1103	Féod	Féod	oui	L	L	Abbaye Saint-Mansuy de Toul
Longeville-en-Barrois			X			Av. 994	Ap. 10 ^e s.	12e-13e s.	1303	Caro	Féod	oui	L	L	Collégiale de Liverdun
Longor				X ?		Vers 996	?	1019	1019	Caro	Caro	non	R de M	L	?
Louppy-le-Château		X	X			1126-1146	1 ^e -10 ^e s.	1250	1126-1165	Méro	Caro	oui	B-le-D	R	Archidiacre de Reynel
Louppy-sur-Chée			X			1228	1 ^e -10 ^e s.	1228	1228	Méro		non	B-le-D	R	?
Loxéville		X	X			960-965	5 ^e -10 ^e s.	1303	1136	Caro	Féod	oui	L	L	Archidoyen de Ligny
Luméville-en-Ornois						1136	5 ^e -10 ^e s.	1136	1136	Féod	Féod	oui	G	L	Abbaye Saint-Jean de Laon
Malaumont						1120	5 ^e -10 ^e s.	1147	1147	Méro	Féod	oui	R de M	L	Abbaye Saint-Mansuy de Toul
Mandres-en-Barrois		X	X	X ?		1191-1197	Ap. 10 ^e s.	1303	1278	Méro	Féod	oui	G	L	Chapitre cathédral de Toul
Marson-sur-Barboure						943	1 ^e -10 ^e s.	1105	1105	Caro	Féod	oui	L	L	Abbaye de Saint-Mihiel
Maulan			X	X		1194	Pré-celt.	1194	1194	Féod	Féod	oui	D	R	?
Mauvages		X		X		1011	Ap. 10 ^e s.	?	1166	Méro	Féod	oui	R de M	L	Abbaye de Gorze
Maxey-sur-Vaise		X	X			Vers 996	1 ^e -10 ^e s.	1050	1300	Caro	Féod	oui	G	L	Collégiale de Liverdun
Melche (Lisle-en-Barrois)		X				1117	?	1117	1163-1165	Méro	Méro	non	B-le-D	R	?
Méligny-le-Grand						1140	1 ^e -10 ^e s.	1303	1303	Féod	Féod	oui	R de M	L	Prieuré de Commercy

	dédicace	Archéologie				Etymologie		1 ^{ère} mention		Proposition de datation		Etat en 1303			Etat en 1402
		PréH	GR	Méro	Caro	1 ^{ère} mention	d'après E. Nègre	église	paroisse	église	paroisse	paroisse	doyné	archi-diaconé	collateur
Méligny-le-Petit						1140	1 ^e -10 ^e s.	1303	1303	Féod		oui	R de M	L	Prieuré de Commercy
Menaucourt			X			1189	5 ^e -10 ^e s.	?	1711	Féod		non	L	L	?
Ménil-sur-Saulx		X	X			1178	Ap. 10 ^e s.	1281	1281	Féod	Féod	oui	D	R	Abbaye Saint-Léon de Toul
Mognéville		X	X			706-730	5 ^e -10 ^e s.	1303	1148-1165	Méro	Caro	oui	R-E	R	Collégiale de Liverdun
Montiers-sur-Saulx		X	X	X		1151-1157	Ap. 10 ^e s.	1303	1252	Méro	Caro	oui	D	R	?
Montigny-lès-Vaucouleurs						1019	1 ^e -10 ^e s.	Vers 1180	Vers 1180	Féod	Féod	oui	R de M	L	Abbaye Saint-Jean de Laon
Montplonne		X	X			Vers 996	1 ^e -10 ^e s.	1202	1202	Méro	Féod	oui	D	R	?
Montreuil-sur-Thonnance						1402	1 ^e -10 ^e s.	1402	1402	Féod	Féod	non	D	R	?
Morlaincourt						1051	5 ^e -10 ^e s.	1051	1051	Carov	Caro	oui	L	L	Chapitre de Ligny
Morley			X	X	X	668	1 ^e -10 ^e s.	1303	1303	Méro	Caro	oui	D	R	?
Mussey		X				1221	1 ^e -10 ^e s.	1221	1221	Féod		non	R-E	R	?
Naives-devant-Bar			X			1226	Pré-celt.	1235	1235	Féod		non	B-le-D	R	?
Naives-en-Blois			X			982	Pré-celt.	982	982	Caro	Caro	oui	R de M	L	Abbaye Saint-Mansuy de Toul
Naix-aux-Forges		X	X	X		2 ^e s.	1 ^e -10 ^e s.	Vers 680	Vers 680	Méro	Méro	oui	L	L	Abbaye Saint-Léon de Toul
Nançois-le-Grand			X			Vers 680	5 ^e -10 ^e s.	Vers 680	Vers 680	Méro	Méro	oui	L	L	Chapitre Saint-Gengoult de Toul
Nançois-sur-Ornain		X				1145	5 ^e -10 ^e s.	1145	1145	Féod	Féod	oui	L	L	Prieuré de Silmont
Nant-le-Grand		X				1027-1049	10 ^e -1 ^e s.	1303	Vers 1230 ?	Féod	Féod	oui	D	R	?
Nant-le-Petit		X	X			1027-1049	10 ^e -1 ^e s.	1303	1303	Méro	Féod	oui	D	R	?
Nantois			X	X		1175	10 ^e -1 ^e s.	1303	1303	Méro	Féod	oui	L	L	Archidoyen de Ligny
Neuville-en-Verdunois						1144	1 ^e -10 ^e s.	1183	1157	Féod	Féod	oui	B	L	Abbaye Saint-Léon de Toul
Neuville-lès-Vaucouleurs						1220	Ap. 10 ^e s.	?	1698	Féod		non	R de M	L	?
Neuville-sur-Ornain		X	X			Vers 951	Ap. 10 ^e s.	1198	1148-1165	Méro	Féod	oui	R-E	R	Chapitre de Ligny
Nicey-sur-Aire						1182	1 ^e -10 ^e s.	1182	1711	Caro	Caro	non	B	L	?
Oëy						1175	5 ^e -10 ^e s. ?	?	1270	Féod		non	L	L	?
Ourches-sur-Meuse						885	10 ^e -1 ^e s. ?	890	890	Caro	Caro	oui	R de M	L	Chantre de la cathédrale de Toul
Pagny-la-Blanche-Côte		X				Vers 665-679	1 ^e -10 ^e s.	1037	1037	Caro	Caro	oui	R de M	L	Abbaye Saint-Mansuy de Toul

	dédicace	Archéologie				Etymologie		1 ^{ère} mention		Proposition de datation		Etat en 1303			Etat en 1402
		PréH	GR	Méro	Caro	1 ^{ère} mention	d'après E. Nègre	église	paroisse	église	paroisse	paroisse	doyénné	archi-diaconé	collateur
Pagny-sur-Meuse	■		X			Début 6 ^e s.	1 ^e -10 ^e s.	Vers 996	Vers 996	Méro	Caro	oui	R de M	L	Chapitre cathédral de Toul
Pancey	○					1187	1 ^e -10 ^e s.	1303	Avant 1195	Féod	Féod	oui	D	R	Chapitre de Ligny
Paroy-sur-Saulx	◡			X		1216	Ap. 10 ^e s.	?	1570	Méro		non	D	R	?
Pierrefitte-sur-Aire	■		X		X	1142	1 ^e -10 ^e s.	1182	1182	Caro	Féod	oui	B	L	Abbaye Saint-Léon de Toul
Pont-sur-Meuse	◡		X			1105	Ap. 10 ^e s.	?	1600	Féod		non	R de M	L	?
Rancourt-sur-Ornain	◡					1197	5 ^e -10 ^e s.	1197	1197	Féod	Féod	oui	R-E	R	Chapitre de Ligny
Reffroy	■	X	X			1238	5 ^e -10 ^e s.	?	1668	Féod		non	L	L	?
Rembercourt-aux-Pots	★					1105	5 ^e -10 ^e s.	1202	1202	Méro	Caro	oui	B-le-D	R	Chapitre cathédral de Toul
Remennecourt	★			X		1303	5 ^e -10 ^e s.	1303	1303	Méro	Féod	oui	R-E	R	?
Resson	◻					Vers 980-994	5 ^e -10 ^e s.	1303	1303	Caro	Féod	oui	B-le-D	R	Archidiacre de Reynel
Revigny-sur-Ornain	◻		X	X		951	1 ^e -10 ^e s.	1197	1148-1165	Méro	Méro	oui	R-E	R	Chapitre de Ligny
Ribeaucourt	●	X	X			1098	5 ^e -10 ^e s.	1105	1105	Méro		non	G	L	?
Rigny-la-Salle	▲		X			Vers 627	10 ^e -1 ^e s.	1026-1051	1026-1051	Caro	Féod	oui	R de M	L	Abbaye Saint-Mansuy de Toul
Rigny-Saint-Martin	●	X		X		Vers 627	10 ^e -1 ^e s.	1026-1051	1026-1051	Méro	Féod	oui	R de M	L	Abbaye Saint-Mansuy de Toul
Robert-Espagne	★	X	X			1019	5 ^e -10 ^e s.	1303	1126	Méro	Féod	oui	R-E	R	?
Rosières-devant-Bar	◻					1079	Ap. 10 ^e s.	1079	1079	Féod	Féod	non	B-le-D	R	?
Rosières-en-Blois	☆	X	X	X		890	Ap. 10 ^e s.	890	890	Méro	Féod	oui	G	L	Chapitre cathédral de Toul
Rosnes	◡					1182	Pré-celt.	1182	1182	Caro	Féod	non	B	L	?
Rumont	✱	X		X		1163	5 ^e -10 ^e s.	1303	1303	Méro	Féod	oui	B-le-D	R	?
Rupt-aux-Nonains	◻	X	X	X		1151	Ap. 10 ^e s.	?	1303	Méro	Caro	oui	D	R	Prieuré de Rupt-aux-Nonains
Rupt-devant-Saint-Mihiel	○					1090	Ap. 10 ^e s.	1105	1105	Féod	Féod	oui	B	L	Archidoyen de Ligny
Saint-Amand-sur-Ornain	☆	X	X			1103	Ap. 10 ^e s.	1303	1303	Méro	Féod	oui	L	L	Abbaye de Vaux-en-Ornois
Saint-Aubin-sur-Aire	◡			X		1213	Ap. 10 ^e s.	1303	1303	Méro	Féod	oui	R de M	L	Prieuré de Commercy
Saint-Christophe	✱					1024-1033	Ap. 10 ^e s.	1024-1033	1294	Méro	Caro	oui	L	L	Chapitre cathédral de Toul
Saint-Germain-sur-Meuse	◻	X	X			878	Ap. 10 ^e s.	1084	1084	Caro	Féod	oui	R de M	L	Abbaye Saint-Epvre de Toul
Saint-Hilaire	○					1110	Ap. 10 ^e s.	1110	1110	Féod ?		non	B	L	?

	dédicace	Archéologie				Etymologie		1 ^{ère} mention		Proposition de datation		Etat en 1303			Etat en 1402
		PréH	GR	Méro	Caro	1 ^{ère} mention	d'après E. Nègre	église	paroisse	église	paroisse	paroisse	doyénné	archi-diaconé	collateur
Saint-Joire		X	X			1130	Ap. 10 ^e s.	1130	1191-1197	Caro	Caro	oui	G	L	Chapitre Saint-Gengoult de Toul
Saint-Martin						878	Ap. 10 ^e s.	878	878	Caro	Féod	oui	R de M	L	Chapitre cathédral de Toul
Salmagne						1102	?	?	1150 ?	Féod	Féod	oui	B-le-D	R	Abbaye Saint-Léon de Toul
Saudron						1303	Pré-celt.	1303	1303	Féod	Féod	oui	G	L	Chapitre cathédral de Toul
Saudrupt		X	X	X		1002	Pré-celt ?	1002	1002	Méro	Méro	oui	R-E	R	?
Saulx-en-Barrois			X			870	Ap. 10 ^e s.	1303	1303	Féod	Féod	oui	R de M	L	Chapitre de Ligny
Saulxures-lès-Vannes			X	X		884	1 ^e -10 ^e s.	947	947	Méro	Méro	non	R de M	L	?
Sauvoy			X	X		1191-1197	1 ^e -10 ^e s.	1191-1197	1191-1197	Méro	Féod	oui	R de M	L	?
Savonnières-devant-Bar						903-904	Ap. 10 ^e s.	903-904	903-904	Caro	Caro	oui	R-E	R	Abbaye de Saint-Mihiel
Savonnières-lès-Foug			X		X	862	Ap. 10 ^e s.	916	1026-1029	Caro	Caro	non	R de M	L	?
Seigneulles						1197	Ap. 10 ^e s.	1197	1197	Féod	Féod	oui	B-le-D	R	?
Sepvigny				X		Vers 627	1 ^e -10 ^e s.	1051	1051	Méro	Caro	non	R de M	L	?
Silmont			X	X		1012-1027	5 ^e -10 ^e s.	1036	1036	Féod		non	L	L	?
Sorbey (Ménil-la-Horgne)		X	X	X		885	1 ^e -10 ^e s.	885	885	Méro	Caro	oui	R de M	L	Prieuré de Commercy
Sorcy		X	X	X		589	5 ^e -10 ^e s.	996-1019	996-1019	Méro	Féod	oui	R de M	L	Chapitre cathédral de Toul
Soulaincourt						1303	5 ^e -10 ^e s.	1303	1711	Féod		non	D	R	?
Stainville			X	X		1090	5 ^e -10 ^e s.	1221	1181	Méro	Féod	oui	D	R	?
Taillancourt			X			1210	5 ^e -10 ^e s.	?	1402	Féod		non	G	L	Saint-Jean de Jérusalem
Tannois		X				Vers 960	10 ^e -1 ^e s.	1022	1347	Féod		non	L	L	?
Tourailles-sous-Bois						977	1 ^e -10 ^e s.	?	1711	Caro		non	G	L	?
Trémont-sur-Saulx		X	X	X	X	1126	1 ^e -10 ^e s.	?	1153	Méro		non	R-E	R	?
Tréveray		X	X			1151-1157	1 ^e -10 ^e s.	1303	1151-1157	Féod	Féod	oui	L	L	Abbaye Saint-Epvre de Toul
Triconville						1265	5 ^e -10 ^e s.	1265	1265	Caro	Féod	oui	L	L	Collégiale de Liverdun
Trondes			X	X		Vers 990	?	1019	1019	Méro	Caro	oui	R de M	L	Chapitre cathédral de Toul
Tronville-en-Barrois						1151	5 ^e -10 ^e s.	1238	1303	Féod	Féod	oui	L	L	Abbaye Saint-Léon de Toul
Troussey		X	X			735-755	1 ^e -10 ^e s.	735-755	735-755	Méro	Caro	oui	R de M	L	Chapitre cathédral de Toul

	dédicace	Archéologie				Etymologie		1 ^{ère} mention		Proposition de datation		Etat en 1303			Etat en 1402
		PréH	GR	Méro	Caro	1 ^{ère} mention	d'après E. Nègre	église	paroisse	église	paroisse	paroisse	doyénné	archi-diaconé	collateur
Tusey	■		X		X	859	1 ^e -10 ^e s.	?	1119-1122	Méro	Méro	non	R de M	L	?
Ugny-sur-Meuse	▲		X			1011	5 ^e -10 ^e s.	1303	1303	Féod	Féod	oui	R de M	L	Abbaye de Remiremont
Uruffe	●		X			663-675	Pré-celt.	1303	1202	Caro	Féod	oui	R de M	L	?
Vacon	+					1011	5 ^e -10 ^e s.	?	1556	Féod		non	R de M	L	?
Vadonville	▲					1102	5 ^e -10 ^e s.	?	1402	Féod		non	R de M	L	Abbaye Saint-Mansuy de Toul
Vannes-le-Châtel	●			X		630-660	Ap. 10 ^e s.	630-660	630-660	Méro		oui	R de M	L	Chapitre de Brixey-aux-Chanoines
Varney	●	X	X	X		1239	5 ^e -10 ^e s.	1283	1283	Méro	Féod	oui	R-E	R	Chapitre cathédral de Toul
Vassinourt	□	X	X			1110	5 ^e -10 ^e s.	1110	1110	Caro	Féod	oui	R-E	R	Abbaye de Jandeurs
Vaucouleurs	◆	X	X			Vers 1051	1 ^e -10 ^e s.	1119-1122	1303	Féod	Féod	oui	R de M	L	Abbaye de Molesme
Vaux-la-Grande	●		X			890	1 ^e -10 ^e s.	890	890	Caro	Féod	oui	L	L	Abbaye Saint-Epvre de Toul
Vaux-la-Petite	□		X			1281	1 ^e -10 ^e s.	1281	1281	Caro	Féod	oui	L	L	Chapitre cathédral de Toul
Vavinourt	●					1126-1165	5 ^e -10 ^e s.	1235	1126-1165	Caro	Féod	oui	B-le-D	R	?
Véel	●					1191-1197	?	1376	1291	Féod	Féod	oui	R-E	R	Archidiacre de Reynel
Vertuzey	◐					1019	10 ^e -1 ^e s.	1294	1294	Caro	Féod	oui	R de M	L	Chapitre cathédral de Toul
Vignot	■	X		X		1188	1 ^e -10 ^e s.	1188	1188	Méro	Féod	oui	R de M	L	Collégiale de Commercy
Ville-devant-Belrain	■					1105	Ap. 10 ^e s.	1105	1303	Méro	Féod	oui	B	L	Archidoyen de Ligny
Villeroy-sur-Méholle	◐	X		X	X	1204	1 ^e -10 ^e s.	1608	?	Caro		non	R de M	L	?
Villers-aux-Vents	★		X			1243	1 ^e -10 ^e s.	1303	1303	Méro	Féod	oui	R-E	R	?
Villers-le-Sec	◐		X			1130	1 ^e -10 ^e s.	1303	1303	Méro	Féod	oui	D	R	Archidiacre de Reynel
Ville-sur-Saulx	□	X	X			870	1 ^e -10 ^e s.	1126-1140	1126-1140	Féod	Féod	oui	R-E	R	Abbaye de Jandeurs
Villotte-devant-Louppy	○		X			1246	Ap. 10 ^e s.	?	?	Féod		non	B-le-D	L	?
Villotte-sur-Aire	☆		X	X		1091	Ap. 10 ^e s.	1303	1303	Méro	Méro	oui	B	L	Archidoyen de Ligny
Void	▲	X	X	X	X	Vers 630	10 ^e -1 ^e s.	885	885	Méro	Méro	oui	R de M	L	Chapitre cathédral de Toul
Vouthon-Bas	★					1260	10 ^e -1 ^e s.	1736	1648	Féod		non	G	L	?
Vouthon-Haut	□		X		X	1080	10 ^e -1 ^e s.	1303	1080	Caro	Féod	oui	G	L	Abbaye Saint-Mansuy de Toul
Willeroncourt	◆					1138-1153	5 ^e -10 ^e s.	1198	1198	Caro	Féod	oui	L	L	Chapitre de Ligny

TABLE DES MATIERES

Introduction	2
CARTE N° 1 : Limites administratives anciennes et actuelles.	4
CARTE N° 2 : Doyennés étudiés et leur chefs-lieux	5
CARTE N° 3 : Communes actuelles	6
Liste des villages, villages disparus avec église et églises disparues.	7
CARTE N° 4 : Villages et églises disparus.	9
CARTE N° 5 : Villages et limites	10
CARTE N° 6 : Rivières et affluents principaux	11
CARTE N° 7 : Principales voies anciennes	12
CARTE N° 8 : Forêts actuelles et rivières principales	13
CARTE N° 9 : Occupation gallo-romaine (archéologie)	14
CARTE N° 10 : Toponymes gallo-romains	15
CARTE N° 11 : Occupation mérovingienne (archéologie)	16
CARTE N° 12 : Toponymes francs	17
CARTE N° 13 : Occupation gallo-romaine et mérovingienne (archéologie)	18
CARTE N° 14 : Eglises mérovingiennes dédiées à St Rémi	19
CARTE N° 15 : Eglises mérovingiennes dédiées à la Vierge	20
CARTE N° 16 : Eglises mérovingiennes dédiées à Saint Jean-Baptiste	21
CARTE N° 17 : Eglises mérovingiennes dédiées aux Saints Pierre et Paul	22
CARTE N° 18 : Eglises mérovingiennes dédiées aux Saints Martin, Hilaire et Brice	23
CARTE N° 19 : Eglises mérovingiennes dédiées à Saint Etienne	24

CARTE N° 20 : Eglises mérovingiennes, carte récapitulative des dédicaces principales	25
CARTE N° 21 : Eglises mérovingiennes dédiées à Saint Génébaud	26
CARTE N° 22 : Eglises mérovingiennes dédiées à Saint Amand	27
CARTE N° 23 : Eglises mérovingiennes dédiées à Saint Symphorien	28
CARTE N° 24 : Eglises mérovingiennes dédiées à Saint Quentin	29
CARTE N° 25 : Eglises mérovingiennes dédiées à Saint Menge	30
CARTE N° 26 : Eglises mérovingiennes dédiées à Saint Christophe	31
CARTE N° 27 : Eglises mérovingiennes dédiées à Saint Hippolyte	32
CARTE N° 28 : Eglises mérovingiennes dédiées à Saint Mathieu	33
CARTE N° 29 : Eglises mérovingiennes dédiées à Saint Laurent	34
CARTE N° 30 : Eglises mérovingiennes dédiées à Saint Georges	35
CARTE N° 31 : Eglises mérovingiennes dédiées à Saint Pantaléon	36
CARTE N° 32 : Eglises mérovingiennes dédiées à Saint Gervais et Saint Protais	37
CARTE N° 33 : Eglises mérovingiennes dédiées à Saint Mansuy	38
CARTE N° 34 : Eglises mérovingiennes dédiées à Saint Epvre	39
CARTE N° 35 : Eglises mérovingiennes dédiées à Saint Aubin	40
CARTE N° 36 : Eglises mérovingiennes dédiées à Saint Elophe	41
CARTE N° 37 : Eglises mérovingiennes dédiées à Sainte Libaire	42
CARTE N° 38 : Eglises mérovingiennes dédiées à Saint Florentin	43
CARTE N° 39 : Eglises mérovingiennes dédiées aux Saints toulois	44
CARTE N° 40 : Eglises mérovingiennes dédiées à Saint Louvent	45
CARTE N° 41 : Eglises mérovingiennes dédiées à Saint Ludmer	46
CARTE N° 42 : Eglises mérovingiennes ayant des dédicaces inconnues	47

CARTE N° 43 : Carte récapitulative des églises mérovingiennes	48
CARTE N° 44 : Toponymes carolingiens	49
CARTE N° 45 : Toponymes francs et carolingiens et occupation gallo-romaine et mérovingienne	50
CARTE N° 46 : Palais et castra carolingiens	51
CARTE N° 47 : Eglises carolingiennes dédiées à Saint Rémi	52
CARTE N° 48 : Eglises carolingiennes dédiées à la Vierge	53
CARTE N° 49 : Eglises carolingiennes dédiées à Saint Pierre	54
CARTE N° 50 : Eglises carolingiennes dédiées aux Saints martinien	55
CARTE N° 51 : Eglises carolingiennes dédiées à Saint Etienne	56
CARTE N° 52 : Eglises carolingiennes, dédicaces principales	57
CARTE N° 53 : Eglises carolingiennes dédiées à Saint Laurent	58
CARTE N° 54 : Eglises carolingiennes dédiées à Saint Georges	59
CARTE N° 55 : Eglises carolingiennes dédiées à Saint Pantaléon	60
CARTE N° 56 : Eglises carolingiennes dédiées à Saint Epvre	61
CARTE N° 57 : Eglises carolingiennes dédiées à Saint Michel	62
CARTE N° 58 : Eglises carolingiennes dédiées à Saint Sylvestre	63
CARTE N° 59 : Eglises carolingiennes dédiées à Saint Grégoire	64
CARTE N° 60 : Eglises carolingiennes dédiées à Saint Germain	65
CARTE N° 61 : Eglises carolingiennes dédiées à Saint Sigismond	66
CARTE N° 62 : Eglises carolingiennes dédiées à Saint Maurice	67
CARTE N° 63 : Eglises carolingiennes dédiées à Saint Léger	68
CARTE N° 64 : Eglises carolingiennes dédiées à Saint Didier	69
CARTE N° 65 : Eglises carolingiennes dédiées à Saint Julien	70

CARTE N° 66 : Eglises carolingiennes dédiées à Saint Agnan	71
CARTE N° 67 : Eglises carolingiennes dédiées à Saint Basle	72
CARTE N° 68 : Eglises carolingiennes dédiées à Sainte Valburge	73
CARTE N° 69 : Eglises carolingiennes dédiées à Saint Paul de Verdun	74
CARTE N° 70 : Eglises carolingiennes dédiées à Saint Nabor	75
CARTE N° 71 : Eglises carolingiennes dédiées à Saint Gorgon	76
CARTE N° 72 : Eglises carolingiennes ayant des dédicaces inconnues	77
CARTE N° 73 : Carte récapitulative des églises carolingiennes	78
CARTE N° 74 : Eglises mérovingiennes et carolingiennes	79
CARTE N° 75 : Châteaux féodaux	80
CARTE N° 76 : Eglises féodales dédiées à Saint Rémi	81
CARTE N° 77 : Eglises féodales dédiées à la Vierge	82
CARTE N° 78 : Eglises féodales dédiées à Saint Jean-Baptiste	83
CARTE N° 79 : Eglises féodales dédiées à Saint Pierre et à Saint Paul	84
CARTE N° 80 : Eglises féodales dédiées aux Saints Martin, Hilaire et Brice	85
CARTE N° 81 : Eglises féodales dédiées à Saint Etienne	86
CARTE N° 82 : Dedicaces principales féodales	87
CARTE N° 83 : Eglises féodales dédiées à Saint Amand	88
CARTE N° 84 : Eglises féodales dédiées à Saint Christophe	89
CARTE N° 85 : Eglises féodales dédiées à Saint Laurent	90
CARTE N° 86 : Eglises féodales dédiées à Saint Georges	91
CARTE N° 87 : Eglises féodales dédiées à Saint Maurice	92
CARTE N° 88 : Eglises féodales dédiées à Saint Didier	93

CARTE N° 89 : Eglises féodales dédiées à Saint Mansuy	94
CARTE N° 90 : Eglises féodales dédiées à Saint Epvre	95
CARTE N° 91 : Eglises féodales dédiées à Saint Gérard	96
CARTE N° 92 : Eglises féodales dédiées à Saint Gengoult	97
CARTE N° 93 : Eglises féodales dédiées aux Saints toulous	98
CARTE N° 94 : Eglises féodales dédiées à Saint Bénigne	99
CARTE N° 95 : Eglises féodales dédiées à Sainte Catherine	100
CARTE N° 96 : Eglises féodales dédiées à Saint Nicolas	101
CARTE N° 97 : Eglises féodales dédiées à Saint André	102
CARTE N° 98 : Eglises féodales dédiées à Saint Médard	103
CARTE N° 99 : Eglises féodales dédiées à Saint Félix de Nôle	104
CARTE N° 100 : Eglises féodales dédiées à Sainte Anne	105
CARTE N° 101 : Eglises féodales dédiées à Saint Loup	106
CARTE N° 102 : Eglises féodales dédiées à Saint Simplicie	107
CARTE N° 103 : Eglises féodales dédiées à Saint Sébastien	108
CARTE N° 104 : Carte récapitulative des églises féodales	109
CARTE N° 105 : Carte récapitulative des églises mérovingiennes, carolingiennes et féodales	110
CARTE N° 106 : Paroisses mérovingiennes	111
CARTE N° 107 : Paroisses carolingiennes	112
CARTE N° 108 : Paroisses féodales	113
CARTE N° 109 : Carte récapitulative des paroisses mérovingiennes et carolingiennes	114
CARTE N° 110 : Carte récapitulative des paroisses mérovingiennes, carolingiennes et féodales	115
CARTE N° 111 : Paroisses du pouillé avec doyennés	116

CARTE N° 112 : Paroisses du pouillé avec rivières et voies	117
CARTE N° 113 : Etablissements religieux carolingiens	118
CARTE N° 114 : Etablissements religieux féodaux (11ème siècle)	119
CARTE N° 115 : Etablissements religieux féodaux (12ème siècle)	120
CARTE N° 116 : Etablissements religieux carolingiens et féodaux	121
CARTE N° 117 : Eglises dédiées à Saint Rémi	122
CARTE N° 118 : Eglises dédiées à la Vierge	123
CARTE N° 119 : Eglises dédiées à Saint Jean-Baptiste	124
CARTE N° 120 : Eglises dédiées à Saint Pierre et Saint Paul	125
CARTE N° 121 : Eglises dédiées aux Saints Martin, Hilaire et Brice	126
CARTE N° 122 : Eglises dédiées à Saint Etienne	127
CARTE N° 123 : Eglises dédiées aux Saints toulousains	128
Symboles et fréquence des dédicaces par période	129
Tableau récapitulatif	130

Transparents et tableaux récapitulatifs partiels

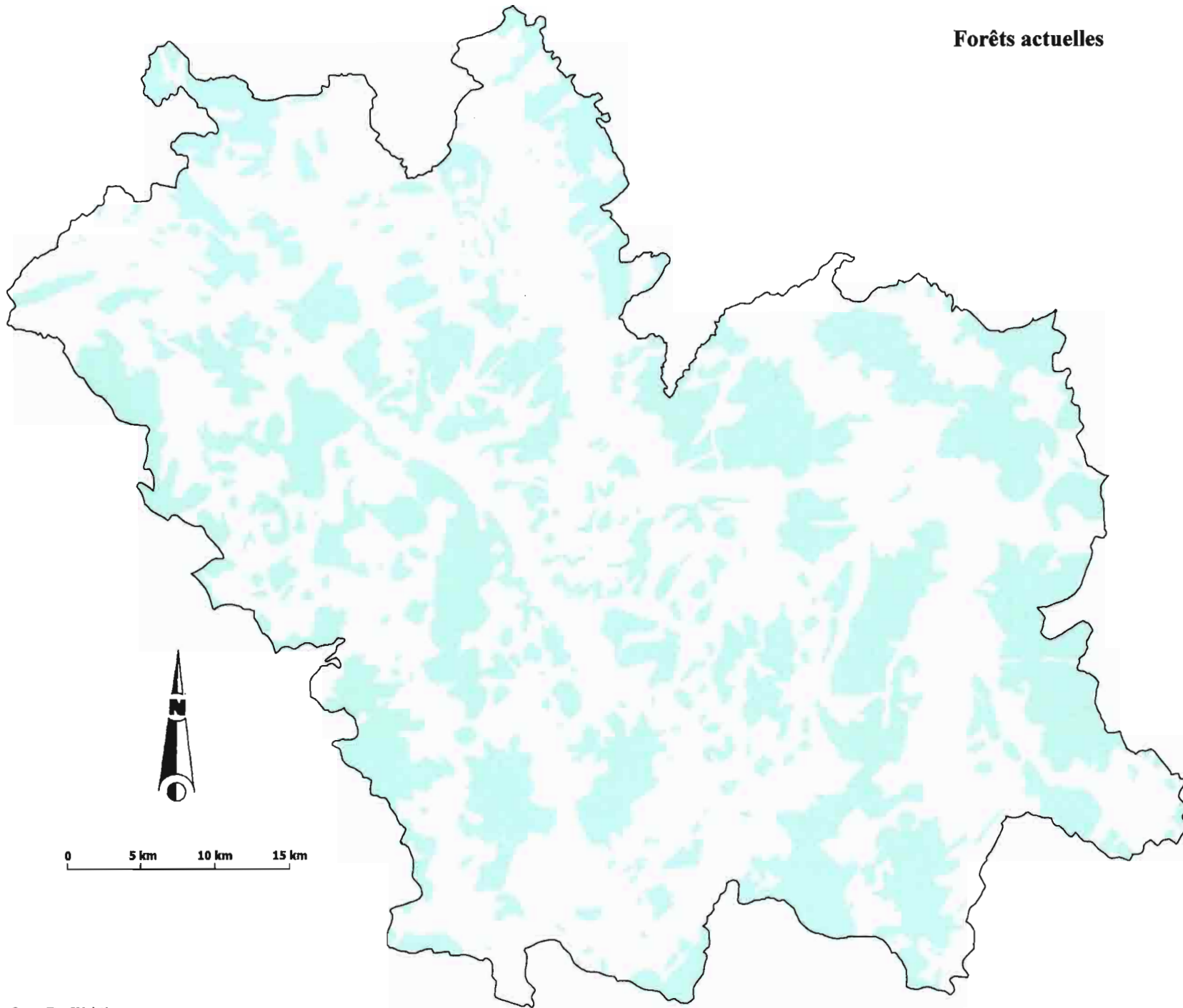
Transparents :

- Forêts actuelles
- Limites des communes
- Toponymes gallo-romains
- Toponymes francs et carolingiens
- Occupation gallo-romaine attestée
- Occupation mérovingienne attestée

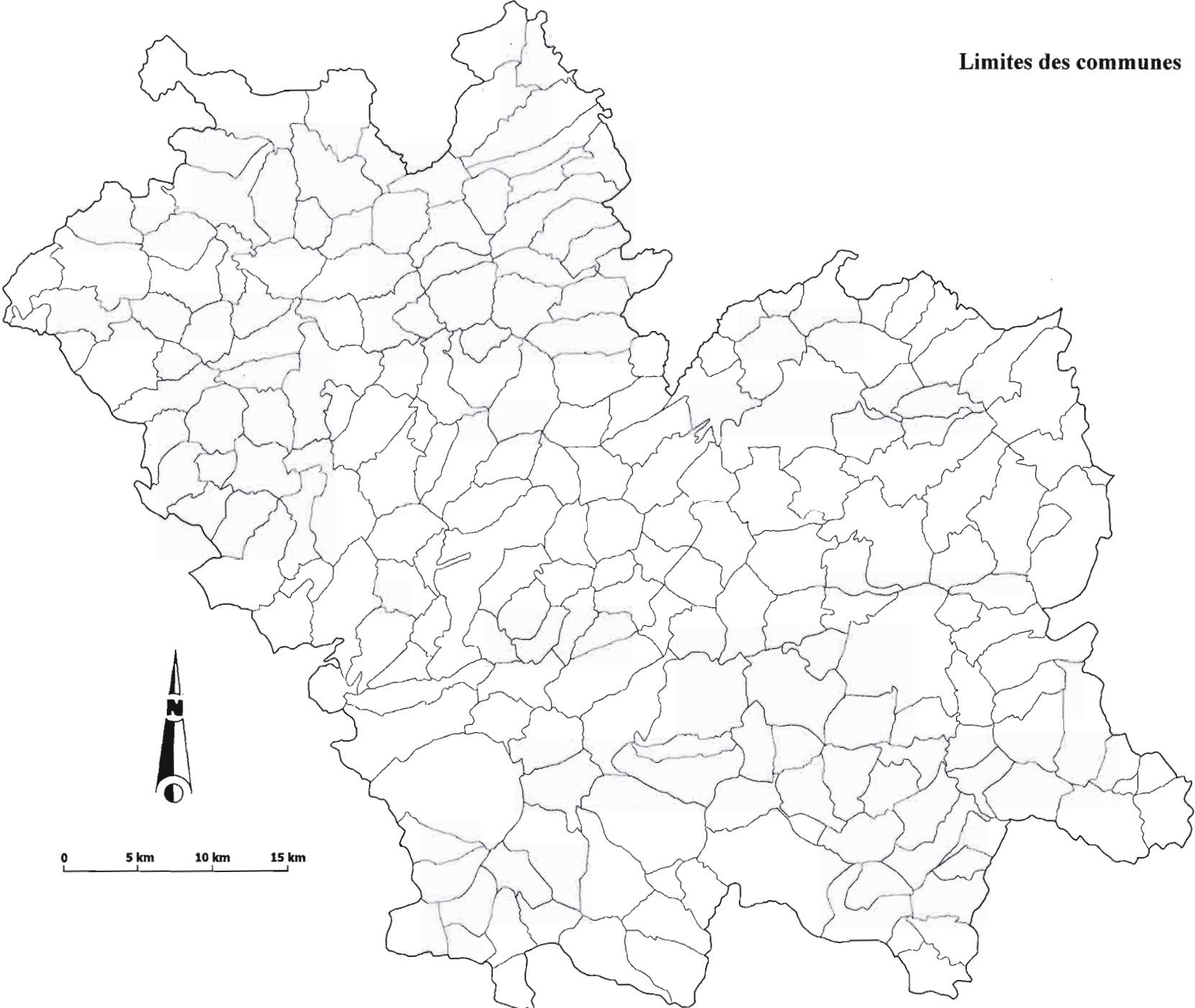
Tableaux :

- Liste des villages
- Liste des dédicaces

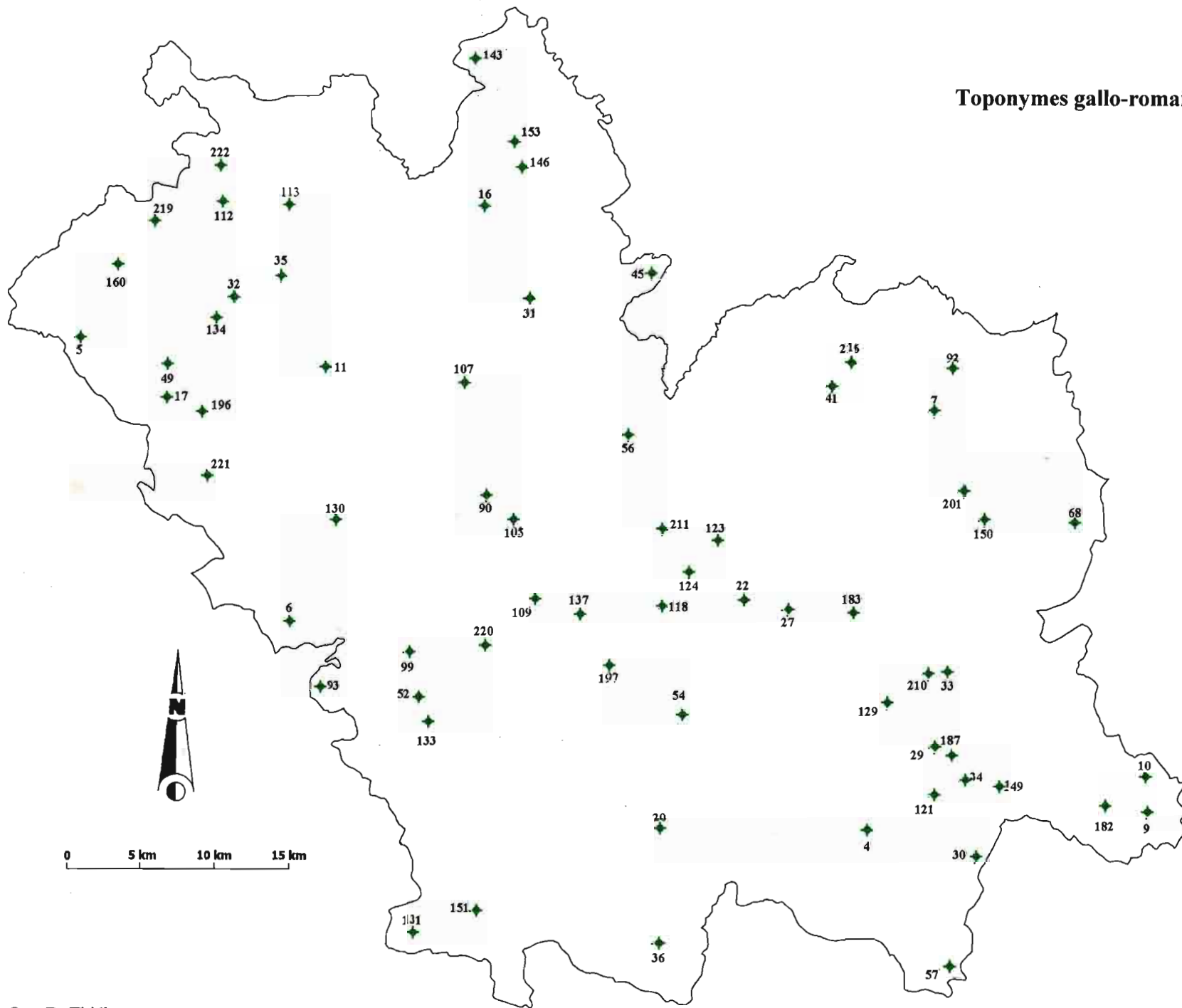
Forêts actuelles

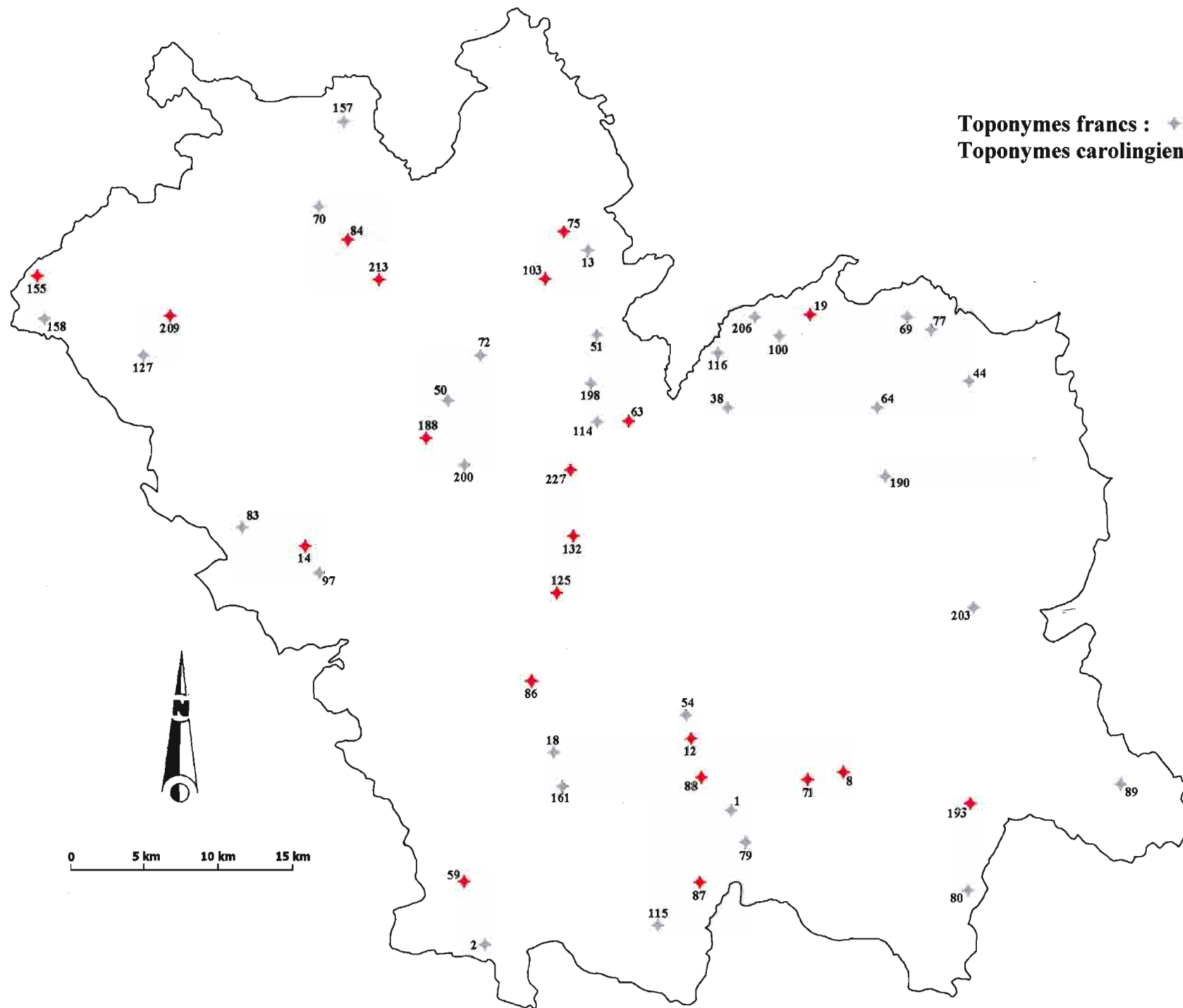


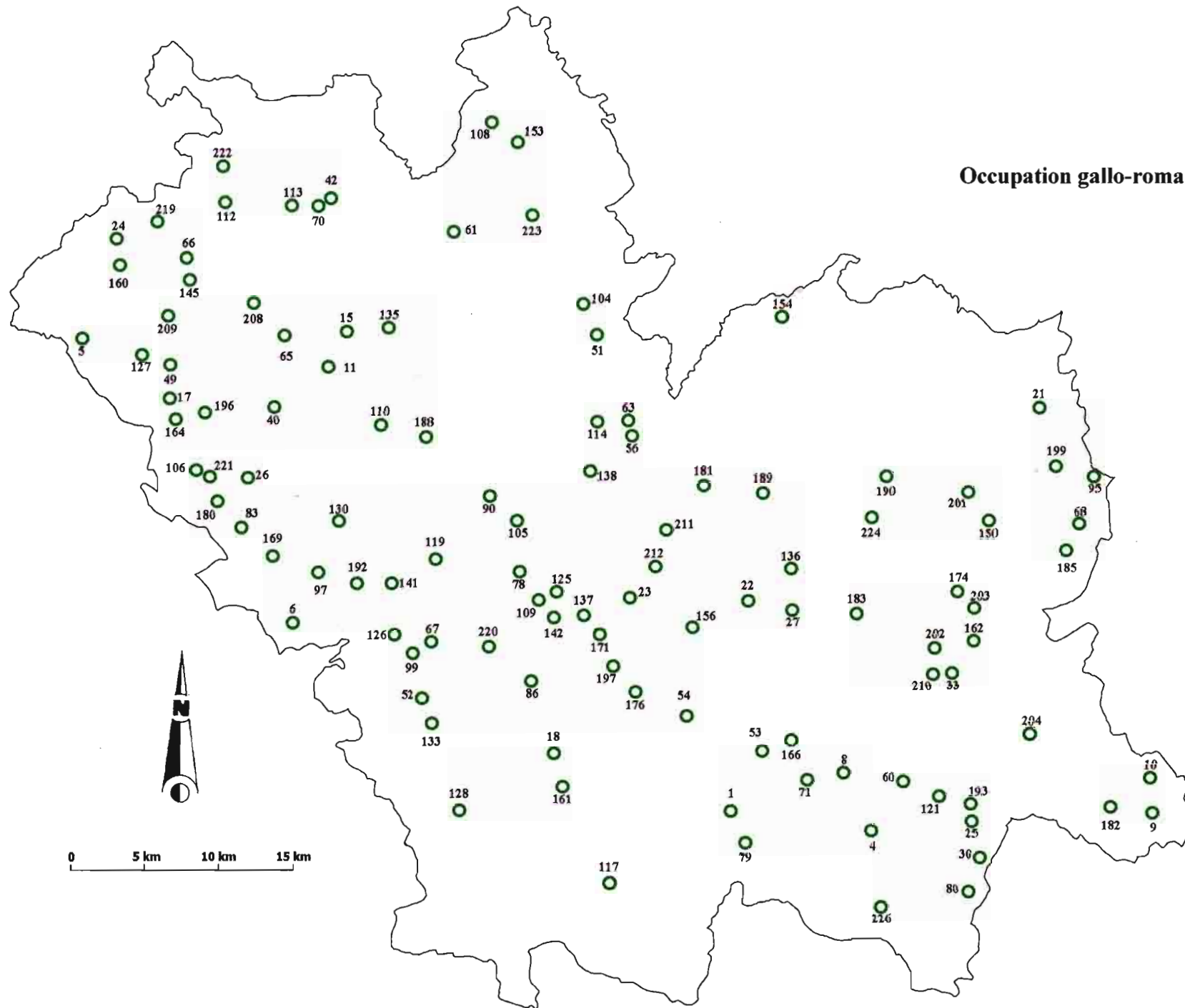
Limites des communes

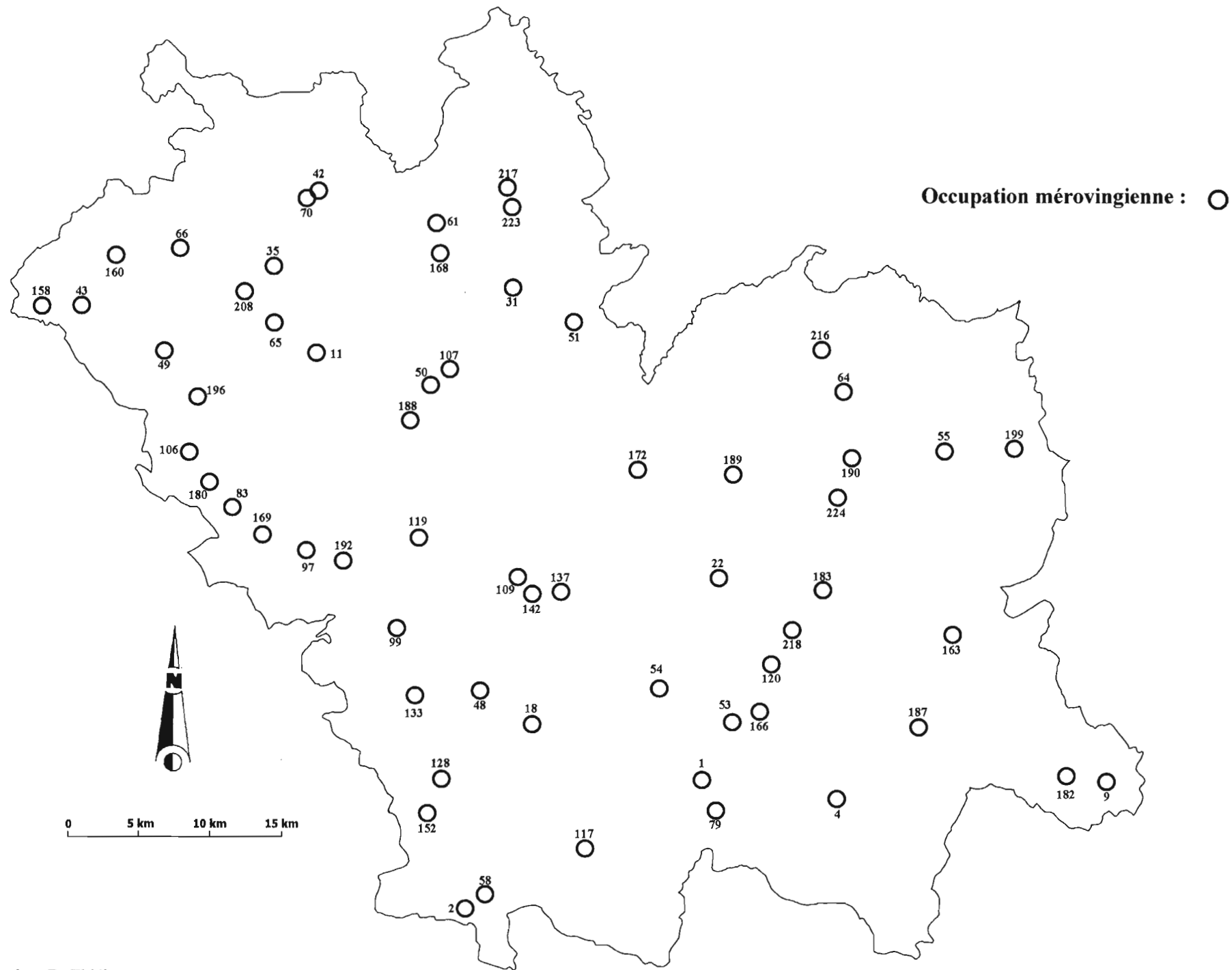


Toponymes gallo-romains : ◆









LISTE DES VILLAGES, VILLAGES AVEC EGLISE DISPARUS (▲) ET EGLISES DISPARUES (■)

Num	Ville	27	Broussey-en-Blais	54	Demange-aux-Eaux	81	Greux
1	Abainville	28	Bure	55	▲ Dommartin-aux-Fours	82	Guerpont
2	Aingoulaincourt	29	Burey-en-Vaux	56	Domrémy-aux-Bois	83	Haironville
3	Allamps	30	Burey-la-Côte	57	Domrémy-la-Pucelle	84	Hargeville-sur-Chée
4	Amanly	31	Bussy (Lavallée)	58	Echenay	85	▲ Hattonmesnil
5	Andermay	32	Bussy-la-Côte	59	Effincourt	86	Héviliers
6	Aulnois-en-Perthois	33	Chalaines	60	Epiez-sur-Meuse	87	Horville-en-Ornois
7	Aulnois-sous-Vertuzey	34	Champougny	61	Erize-la-Britlée	88	Houdelaincourt
8	Badonvillers	35	Chardogne	62	Erize-Saint-Dizier	89	Houssemont
9	Barisey-au-Plain	36	Chassey	63	Ernecourt	90	Inval (Velaines)
10	Barisey-la-Côte	37	Chennevières	64	Euville	91	Issey (Ville-Issey)
11	Bar-le-Duc	38	Chonville	65	Fains-les-Sources	92	Jouy-sous-les-Côtes
12	Baudignécourt	39	Cirfontaines	66	Fontenoy (Laimont)	93	Juvigny-en-Perthois
13	Baudrémont	40	Combles-en-Barrois	67	Fouchères-aux-Bois	94	▲ Lamermont
14	Bazincourt	41	Commercy	68	Foug	95	Lanauville-derrière-Foug
15	Behonne	42	Condé-en-Barrois	69	Frémereville-sous-les-Côtes	96	Lanauville-au-Rupt
16	Belrain	43	Contrisson	70	Génicourt-sous-Condé	97	Lavincourt
17	Beurey-sur-Saulx	44	Corniéville	71	Gérauvillers	98	Lay-Saint-Rémy
18	Biencourt-sur-Orge	45	Courcelles-en-Barrois	72	Géry	99	Le Bouchon-sur-Saulx
19	Boncourt-sur-Meuse	46	Courouvre	73	Gibeauxneix	100	Lérouville
20	Bonnet	47	Cousances-aux-Bois	74	Gillaumé	101	Les Marats
21	Boucq	48	Couvertpuis	75	Gimécourt	102	Les Roises
22	Bovée-sur-Barboure	49	Couvonges	76	Girauvoisin	103	Levoncourt
23	Boviolles	50	Culey	77	Gironville-sous-les-Côtes	104	Lignières-sur-Aire
24	Brabant-le-Roi	51	Dagonville	78	Givrauval	105	Ligny-en-Barrois
25	Bras-sur-Meuse (Montbras)	52	Dammarie-sur-Saulx	79	Gondrecourt-le-Château	106	Lisle-en-Rigault
26	Brillon-en-Barrois	53	Delouze	80	Goussaincourt	107	Loisey

108	Longchamps-sur-Aire	138	Nangois-le-Grand	168	Rumont	198	Triconville
109	Longeaux	139	Nangois-sur-Ornain	169	Rupt-aux-Nonains	199	Trondes
110	Longeville-en-Barrois	140	Nant-le-Grand	170	Rupt-devant-Saint-Mihiel	200	Tronville-en-Barrois
111	▲ Longor	141	Nant-le-Petit	171	Saint-Amand-sur-Ornain	201	Troussey
112	Louppy-le-Château	142	Nantois	172	Saint-Aubin-sur-Aire	202	▲ Tusey
113	Louppy-sur-Chée	143	Neuville-en-Verdunois	173	▲ Saint-Christophe	203	Ugny-sur-Meuse
114	Loxéville	144	Neuville-lès-Vaucouleurs	174	Saint-Germain-sur-Meuse	204	Uruffe
115	Luméville-en-Ornois	145	Neuville-sur-Ornain	175	▲ Saint-Hilaire	205	Vacon
116	Malaumont	146	Nacey-sur-Aire	176	Saint-Joire	206	Vadonville
117	Mandres-en-Barrois	147	Oëy	177	Saint-Martin	207	Vannes-le-Châtel
118	Marson-sur-Barboure	148	Ourches-sur-Meuse	178	■ Salmagne	208	Varney
119	Maulan	149	Pagny-la-Blanche-Côte	179	Saudron	209	Vassincourt
120	Mauvages	150	Pagny-sur-Meuse	180	Saudrupt	210	Vaucouleurs
121	Maxey-sur-Vaise	151	Pancey	181	Saulx-en-Barrois	211	Vaux-la-Grande
122	Melche (Lisle-en-Barrois)	152	Paroy-sur-Saulx	182	Saulxures-lès-Vannes	212	Vaux-la-Petite
123	Méligny-le-Grand	153	Pierrefitte-sur-Aire	183	Sauvoy	213	Vavincourt
124	Méligny-le-Petit	154	Pont-sur-Meuse	184	Savonnières-devant-Bar	214	Véel
125	Menaucourt	155	Rancourt-sur-Ornain	185	▲ Savonnières-lès-Foug	215	Vertuzey
126	Ménil-sur-Saulx	156	Reffroy	186	Seigneulles	216	Vignot
127	Mognéville	157	Rembercourt-aux-Pois	187	Sepyvigny	217	Ville-devant-Belrain
128	Moniers-sur-Saulx	158	Rememecourt	188	Silmont	218	Villeroy-sur-Méholle
129	Montigny-lès-Vaucouleurs	159	Resson	189	Sorbey (Ménil-la-Horgne)	219	Villers-aux-Vents
130	Montplonne	160	Revigny-sur-Ornain	190	Sorcy	220	Villers-le-Sec
131	Montreuil-sur-Thonnance	161	Ribeaucourt	191	Soulaincourt	221	Ville-sur-Saulx
132	Morlaincourt	162	Rigny-la-Salle	192	Stainville	222	Villotte-devant-Louppy
133	Morley	163	Rigny-Saint-Martin	193	Taillancourt	223	Villotte-sur-Aire
134	Mussey	164	Robert-Espagne	194	Tannois	224	Void
135	Naives-devant-Bar	165	Rosières-devant-Bar	195	Tourailles-sous-Bois	225	Vouthon-Bas
136	Naives-en-Blais	166	Rosières-en-Blais	196	Trémont-sur-Saulx	226	Vouthon-Haut
137	Naix-aux-Forges	167	Rosnes	197	Tréveray	227	Willeroncourt

Symboles et fréquence des dédicaces par période

La Vierge	9		4		14	
Saint Agnan			1			
Saint Amand	2				3	
Saint André					4	
Sainte Anne					1	
Saint Aubin	2					
Saint Basle			1			
Saint Bénigne	0-1				1	
Saint Brice	2		1		2	
Sainte Catherine					1	
Saint Christophe	1-2				1	
Saint Didier			1		1	
Saint Elophé	1					
Saint Epvre	4		4		2	
Saint Etienne	1		2		4	
Saint Félix de Nôle					1	
Saint Florentin	1					
Saint Génébaud	1					
Saint Gengoult					2	
Saint Georges	1		1		1	

Saint Gérard					1	
Saint Germain			1			
Saint Gervais et Saint Protas	1					
Saint Gorgon			1			
Saint Grégoire			1			
Saint Hilaire	2		1		2	
Saint Hippolyte	1					
Saint Jean-Baptiste	2				3	
Saint Julien			1			
Saint Laurent	1		2		1	
Saint Léger			2			
Sainte Libaire	2					
Saint Loup					1	
Saint Louvent	5					
Saint Ludmer	1					
Saint Mansuy	2				1	
Saint Martin	17		9		7	
Saint Mathieu	1					
Saint Maurice			3		2	
Saint Médard					2	

Saint Mège	1					
Saint Michel			4			
Saint Nabor			1			
Saint Nicolas					3	
Saint Pantaléon	1		1			
Saint Paul					1	
Saint Paul de Verdun			1			
Saint Pierre et Saint Paul	7		10		5	
Saint Quentin	2					
Saint Rémi	16		2		5	
Saint Sébastien					1	
Saint Sigismond			1			
Saint Simplicie					1	
Saint Sylvestre			1			
Saint Symphorien	1					
Sainte Valburge			1			

Noir : période mérovingienne
 Rouge : période carolingienne
 Bleu : période féodale